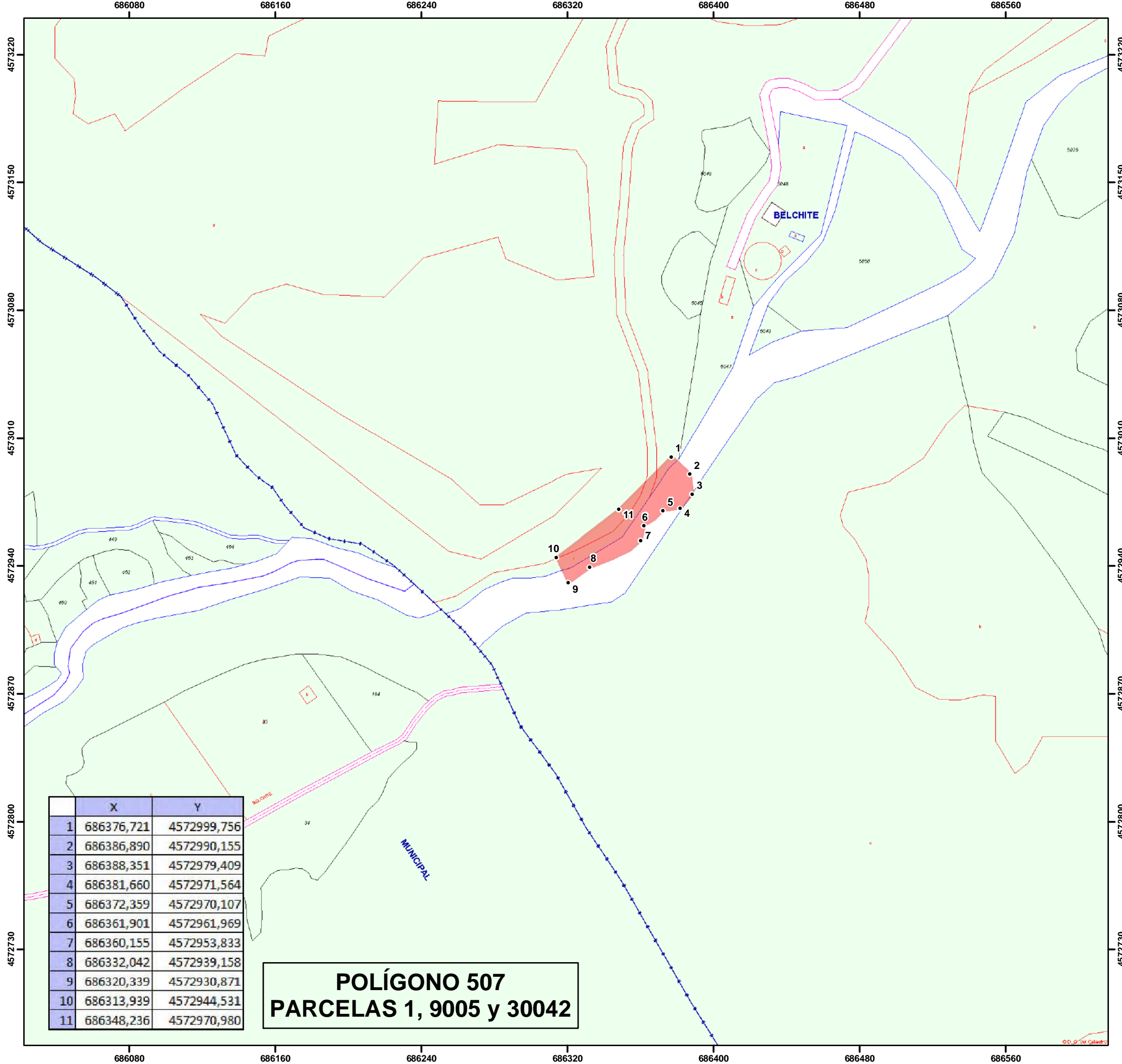
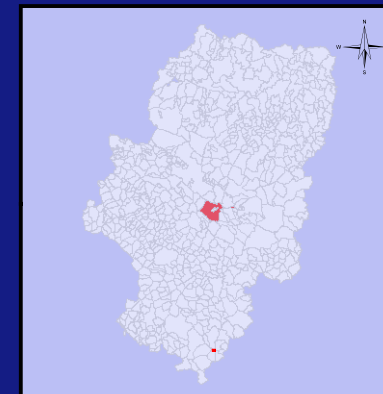


**PLAN GENERAL DE ORDENACIÓN URBANA DE BELCHITE (ZARAGOZA)  
CATÁLOGO DE YACIMIENTOS ARQUEOLÓGICOS**

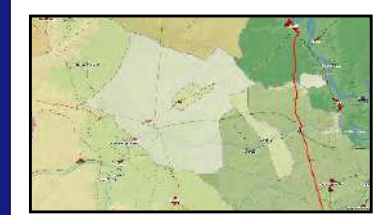


	X	Y
1	686376,721	4572999,756
2	686386,890	4572990,155
3	686388,351	4572979,409
4	686381,660	4572971,564
5	686372,359	4572970,107
6	686361,901	4572961,969
7	686360,155	4572953,833
8	686332,042	4572939,158
9	686320,339	4572930,871
10	686313,939	4572944,531
11	686348,236	4572970,980

**POLÍGONO 507  
PARCELAS 1, 9005 y 30042**



Ubicación.



**Legenda**

- Yacimiento
- Zona Prospectada
- Estructura Hormigon
- trinchera
- Estructura Hidraulica
- parapeto piedra
- Muro
- o Inscripcion
- Cueva
- Sillar
- + Tumbas
- Pavimento

Escala 1:2.000

0 10 20 40 Metros

European Datum ED50  
Sistema de Proyección UTM 30N

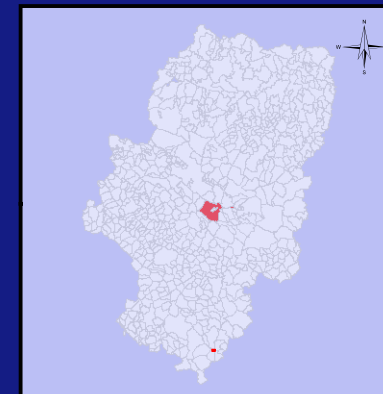
TITULO DEL PLANO

**1-ARQ-ZAR-022-045-022  
EL TERCÓN**

Fecha: Octubre 2010

elaborado por:

# PLAN GENERAL DE ORDENACIÓN URBANA DE BELCHITE (ZARAGOZA) CATÁLOGO DE YACIMIENTOS ARQUEOLÓGICOS



**Legenda**

- Yacimiento
- Zona Prospectada
- Estructura Hormigon
- Trinchera
- Estructura Hidraulica
- Parapeto Piedra
- Muro
- Inscripcion
- ▲ Cueva
- Sillar
- Tumbas
- Pavimento

Escala 1:2.000

0 10 20 40 Metros

European Datum ED50  
Sistema de Proyección UTM 30N

TITULO DEL PLANO

**1-ARQ-ZAR-022-045-022**  
**EL TERCÓN**

Fecha: Octubre 2010

elaborado por:

GOBIERNO DE ARAGON



DELIMITACIÓN DE YACIMIENTOS ARQUEOLÓGICOS PARA SU  
INCLUSIÓN EN EL CATÁLOGO DE PGOU DE  
BELCHITE (ZARAGOZA)



Ficha de Bienes Arqueológicos

DESCRIPCIÓN

Descripción

Los restos de la presa se localizan en el río Aguasvivas aguas abajo de Almonacid de la Cuba y su presa, a la entrada de la garganta conocida como Malpasillo, justo en el límite entre los términos de Almonacid de la Cuba y Belchite.

Aunque el conjunto de la estructura ha desaparecido, se conservan el estribo derecho en toda su altura y retazos de la parte alta del izquierdo. Estos elementos están formados por tongadas de calicanto en las que todavía se aprecian las huellas de los tablones que sirvieron de encofrado, sin que aparezcan restos de revestimientos pétreos: sillería o mampostería.

Por las características de los restos conservados y su disposición en la cerrada puede deducirse que la estructura era de planta curva, con algo más de 20 metros de altura y solo 4 metros de espesor en la base. Este espesor tan estricto y la deficiente cimentación debieron conducir a la destrucción de la presa por efecto de alguna de las avenidas del Aguasvivas o de la Val.

Durante las labores de documentación realizadas por xxxxxxxxxxxxxxxxxxxxxxxxxxxxxxxxxxxx para su estudio sobre los regadíos del río Aguasvivas en la Edad Media se localizó un documento del año 1393 en el que aparece una petición para "*Facer una cut de piedra picada semblant de aquella d'Amonazir de la Cuba, e en aquell rio mismo, sobre los molinos de Belchit, dentro termino de ditto lugar d'Almonazir*". Por los datos que contiene, esta descripción debe de referirse, casi con toda seguridad, a la presa de Malpasillo.

El proyecto tenía como objetivo dar riego y asegurar el abastecimiento de agua a Belchite, y, por ello, la iniciativa partió de la totalidad de los vecinos, siendo el proyecto financiado por ellos.

El enorme paredón debía constituir el cierre de un embalse artificial donde se remansaban las aguas escapadas del sistema de la presa de Almonacid, almacenandose para uso exclusivo de Belchite.

Tras un período no muy largo de uso, la nueva presa construída a comienzos del siglo XV no soportó la presión del agua y se rompió, en un momento seguramente anterior a 1541, año en que los regantes de Belchite, quizá como consecuencia de la ruptura de esta obra emprendieron nuevas acciones para solucionar su perentoria falta de agua.

Justificación del entorno de Protección

Cronología

S.XV- XVI

Contexto Histórico/Cultural

Baja Edad Media

Bibliografía

- Informe preliminar de las prospecciones arqueológicas en Almochuel, Almonacid de la Cuba, Azaila, Azuara, Belchite, Blesa, Codo, Herrera de los Navarros, Huesa del Común, Lagata, Lécera, Letux, Moneva, Muniesa, Plou y Vinaceite de Zaragoza y Teruel. **149/2005**

- **SESMA, J.A.; UTRILLA, J.F.; LALIENA, C. (2001).** " Agua y paisaje social en el Aragón medieval. Los Regadíos del Río Aguasvivas en la Edad Media". Pág. 99-100

# DELIMITACIÓN DE YACIMIENTOS ARQUEOLÓGICOS PARA SU INCLUSIÓN EN EL CATÁLOGO DE PGOU DE BELCHITE (ZARAGOZA)



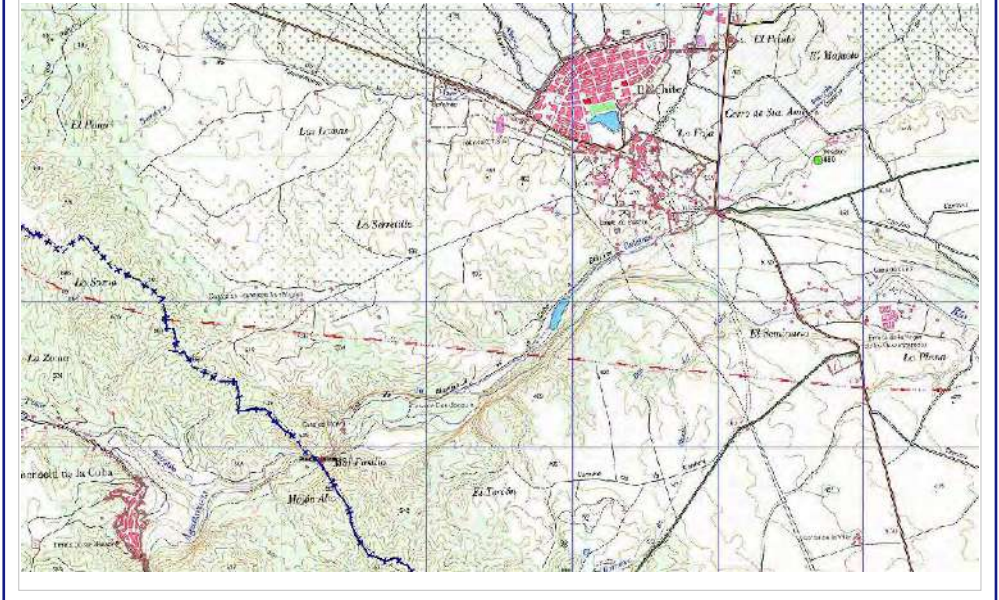
## Ficha de Bienes Arqueológicos

### DATOS CARTOGRÁFICOS

#### Coordenadas Área Protección

Num	X	Y
1	686266,13	4572934,950
2	686284,399	4572940,982
3	686291,607	4572912,987
4	686291,61	4572912,991
5	686275,016	4572902,931

### Ubicación Topográfica



### DOCUMENTACIÓN GRÁFICA



Restos del estribo izquierdo de la presa



#### Coordenada Punto Central

X	Y	Z
686280,758	4572924,606	469

#### Superficie (m<sup>2</sup>):

Yacimiento

DELIMITACIÓN DE YACIMIENTOS ARQUEOLÓGICOS PARA SU  
INCLUSIÓN EN EL CATÁLOGO DE PGOU DE  
BELCHITE (ZARAGOZA)



*Ficha de Bienes Arqueológicos*

## RIESGOS

### Estado de Conservación

Malo, la presa se encuentra prácticamente derruida por la acción del río Aguasvivas, quedando solo los arranques de los muros de ambos lados del cañón.

### Daños y afecciones

Erosión

### Riesgos Potenciales

Erosión

### Uso Actual

## CONDICIONES DE INTERVENCIÓN

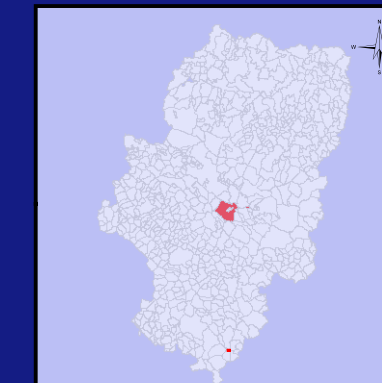
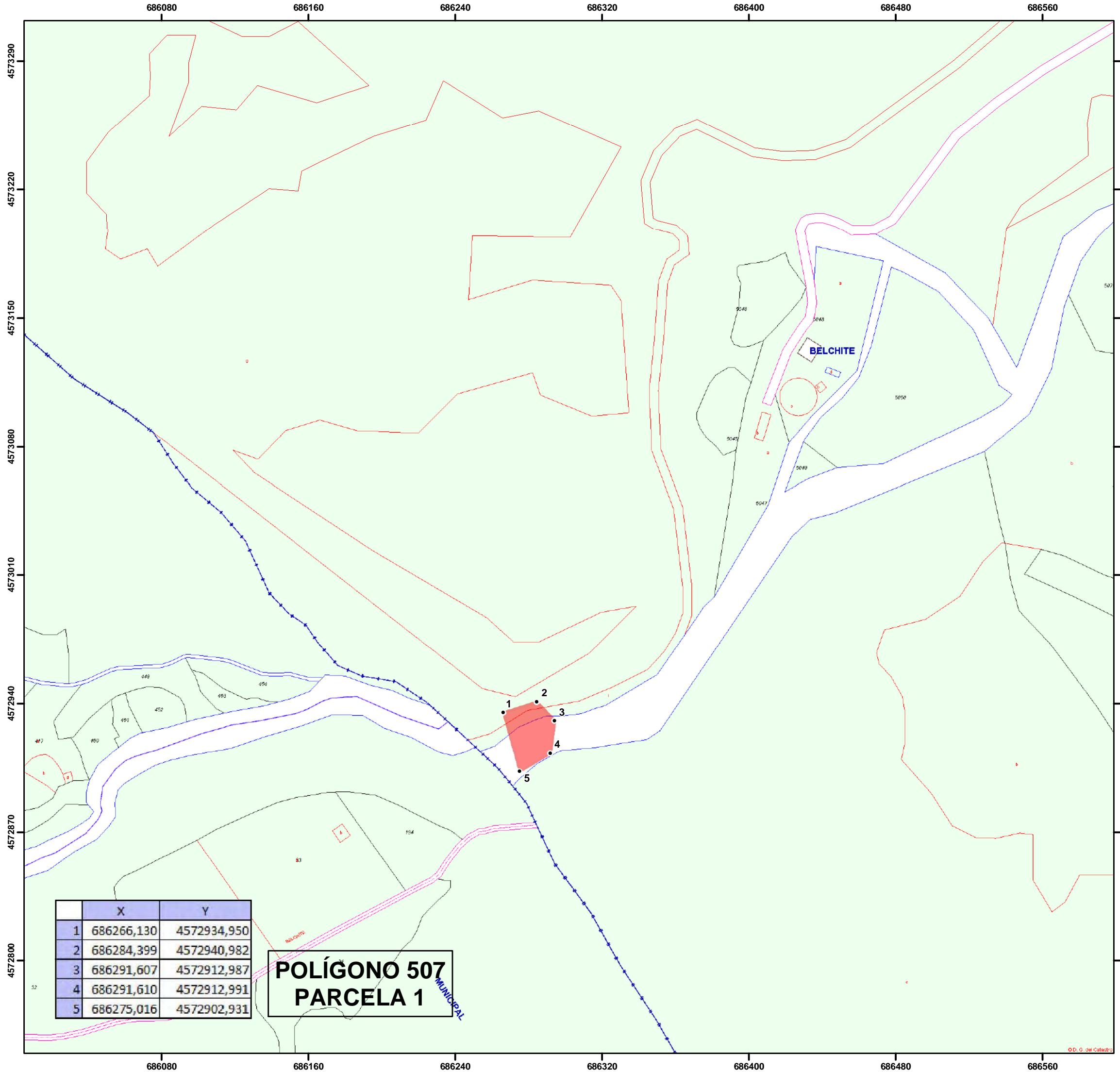
### Medidas Generales

*La concesión de licencia de obras y autorizaciones municipales de proyectos a ejecutar en las áreas delimitadas como yacimientos arqueológicos, estará subordinada a la obtención de **Autorización del Director General responsable de Patrimonio Cultural** relativa al proyecto en cuestión según lo establecido en la Ley 3/1999.*

### Medidas Específicas

## OBSERVACIONES E INCIDENCIAS

PLAN GENERAL DE ORDENACIÓN URBANA DE BELCHITE (ZARAGOZA)  
CATÁLOGO DE YACIMIENTOS ARQUEOLÓGICOS



Ubicación.



**Leyenda**

- Yacimiento
- Zona Prospectada
- Estructura Hormigon
- trinchera
- Estructura Hidraulica
- parapeto piedra
- Muro
- Inscripcion
- ▲ Cueva
- Sillar
- Tumbas
- Pavimento

Escala 1:2.000

0 10 20 40 Metros

European Datum ED50  
Sistema de Proyección UTM 30N

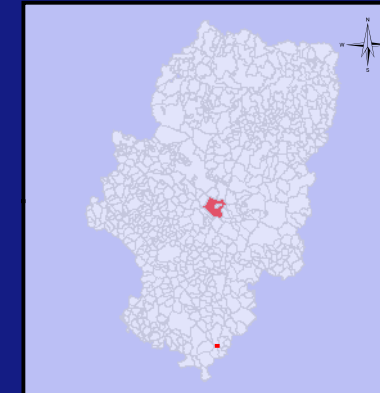
TITULO DEL PLANO

**1-ARQ-ZAR-022-045-023  
PRESA DE MALPASILLO**

Fecha: Octubre 2010

elaborado por:

# PLAN GENERAL DE ORDENACIÓN URBANA DE BELCHITE (ZARAGOZA) CATÁLOGO DE YACIMIENTOS ARQUEOLÓGICOS



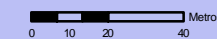
Ubicación.



### Leyenda

- Inscripcion
- Cueva
- Sillar
- Tumbas
- Pavimento
- trinchera
- Estructura Hidraulica
- parapeto piedra
- Muro
- Estructura Hormigon
- Yacimiento
- Zona Prospectada

Escala 1:2.000



European Datum ED50  
Sistema de Proyección UTM 30N

TITULO DEL PLANO

**1-ARQ-ZAR-022-045-023**  
**PRESA DE MALPASILLO**

Fecha: Octubre 2010



elaborado por:







DELIMITACIÓN DE YACIMIENTOS ARQUEOLÓGICOS PARA SU  
INCLUSIÓN EN EL CATÁLOGO DE PGOU DE  
BELCHITE (ZARAGOZA)



Ficha de Bienes Arqueológicos

DESCRIPCIÓN

**Descripción**

Los restos del antiguo seminario se encuentran junto a la carretera A-222, a 2 km al Sur del casco urbano de Belchite, y la vega del río Aguasvivas. Actualmente quedan escasos restos de lo que fue un importante complejo religioso. Fundado en 1726, el Seminario de Belchite fue un importante centro de estudios teológicos, en pugna por prestigio con la Universidad de Zaragoza. Durante la Guerra de la Independencia fue seriamente dañado, siendo abandonado casi por completo hasta su reocupación en 1866, cuando volvió a recuperar el esplendor pasado. El complejo del Seminario incluía una extensa finca con la capilla o ermita de la virgen de los Desamparados, zonas de servicios y viviendas, así como silos, huertos, zonas de producción (hornos, posibles presas) y una nevera.

Durante la Guerra Civil fue escenario de duros combates, que lo dejaron en estado de semiruina. El tercio requeté de Almogavares y grupos de falangistas defendieron esta posición, junto a la del cementerio, hasta días antes de la toma de la plaza por parte del ejército republicano en 1937.

Posiblemente desde 1938, el entorno del Seminario, albergó un campo de prisioneros franquista, la mayoría de ellos brigadistas internacionales.

Actualmente se encuentra en estado de ruina.

**Justificación del entorno de Protección**

Se ha optado por establecer un entorno amplio que mantenga la unidad del complejo, teniendo en cuenta que no solo incluye los restos del edificio del seminario y la posición de la Guerra Civil, sino también elementos de interés etnográfico como la nevera conservada en el extremo Oeste.

Cronología

S. XVIII-XIX.XX

Contexto Histórico/Cultural

Edad Moderna  
Guerra Civil

Bibliografía



DELIMITACIÓN DE YACIMIENTOS ARQUEOLÓGICOS PARA SU  
INCLUSIÓN EN EL CATÁLOGO DE PGOU DE  
BELCHITE (ZARAGOZA)



*Ficha de Bienes Arqueológicos*

## RIESGOS

### Estado de Conservación

Malo, en estado de ruina

### Daños y afecciones

Destrucción bélica, abandono, erosión.

### Riesgos Potenciales

Erosión, ruina completa

### Uso Actual

## CONDICIONES DE INTERVENCIÓN

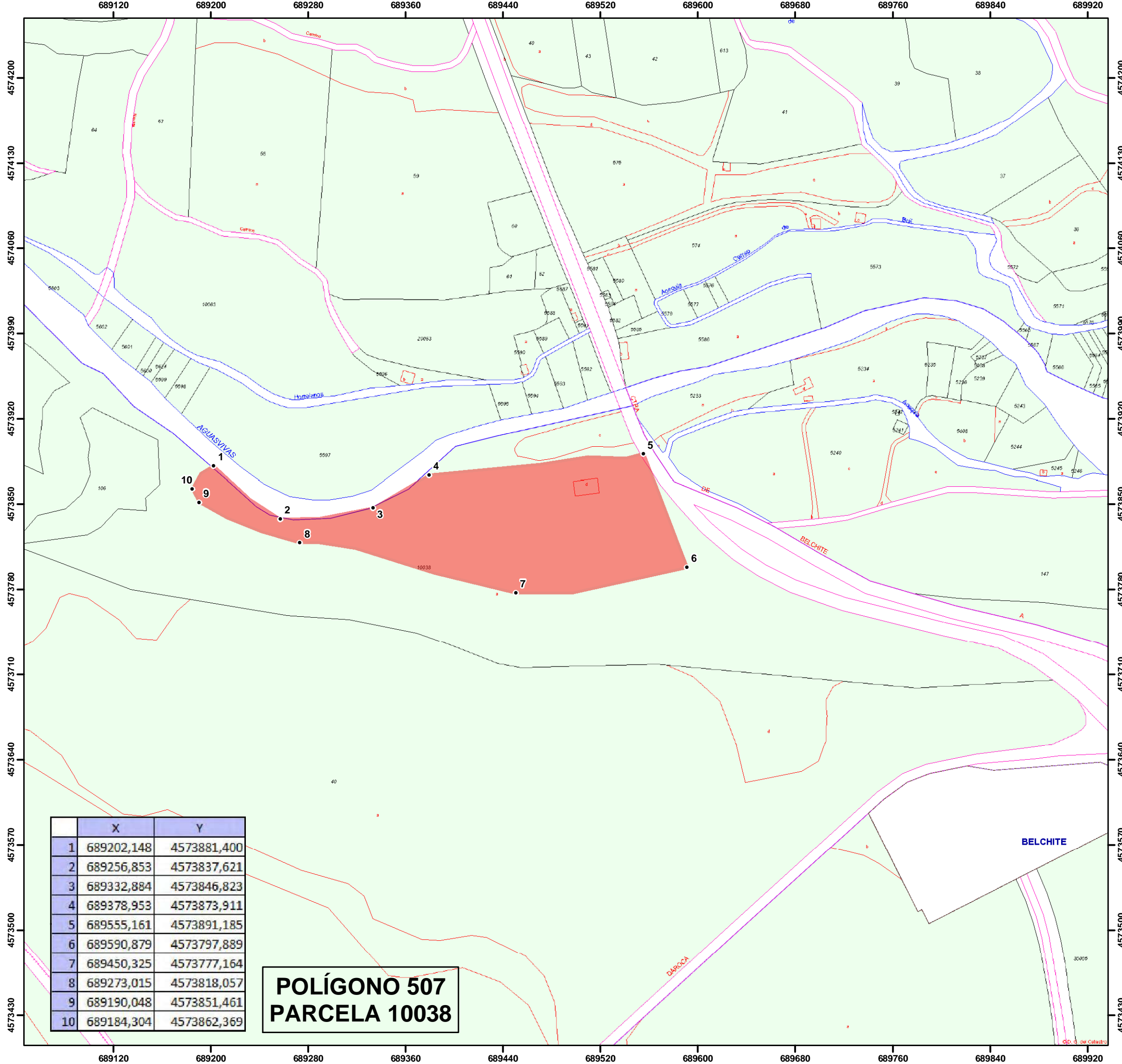
### Medidas Generales

*La concesión de licencia de obras y autorizaciones municipales de proyectos a ejecutar en las áreas delimitadas como yacimientos arqueológicos, estará subordinada a la obtención de **Autorización del Director General responsable de Patrimonio Cultural** relativa al proyecto en cuestión según lo establecido en la Ley 3/1999.*

### Medidas Específicas

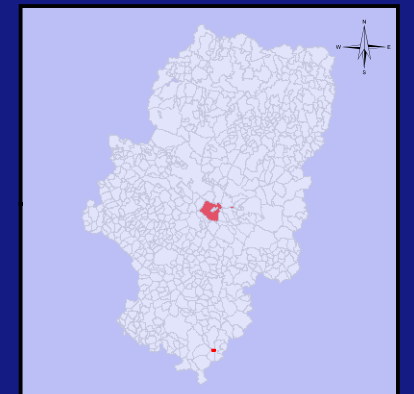
## OBSERVACIONES E INCIDENCIAS

# PLAN GENERAL DE ORDENACIÓN URBANA DE BELCHITE (ZARAGOZA) CATÁLOGO DE YACIMIENTOS ARQUEOLÓGICOS



	X	Y
1	689202,148	4573881,400
2	689256,853	4573837,621
3	689332,884	4573846,823
4	689378,953	4573873,911
5	689555,161	4573891,185
6	689590,879	4573797,889
7	689450,325	4573777,164
8	689273,015	4573818,057
9	689190,048	4573851,461
10	689184,304	4573862,369

**POLÍGONO 507  
PARCELA 10038**



Ubicación.



**Leyenda**

- Yacimiento
- Zona Prospectada
- Estructura Hormigon
- Trinchera
- Estructura Hidraulica
- Parapeto Piedra
- Muro
- Inscripcion
- Cueva
- Sillar
- Tumbas
- Pavimento

Escala 1:3.000

0 15 30 60 Metros

European Datum ED50  
Sistema de Proyección UTM 30N

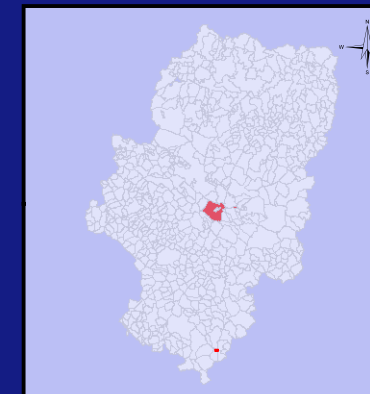
TITULO DEL PLANO

**1-ARQ-ZAR-022-045-024  
SEMINARIO**

Fecha: Octubre 2010

elaborado por:

# PLAN GENERAL DE ORDENACIÓN URBANA DE BELCHITE (ZARAGOZA) CATÁLOGO DE YACIMIENTOS ARQUEOLÓGICOS



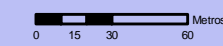
Ubicación.



### Legenda

- Yacimiento
- Zona Prospectada
- Estructura Hormigon
- Trinchera
- Estructura Hidraulica
- Parapeto Piedra
- Muro
- Inscripcion
- Cueva
- Sillar
- Tumbas
- Pavimento

Escala 1:3.000



European Datum ED50  
Sistema de Proyección UTM 30N

TITULO DEL PLANO

**1-ARQ-ZAR-022-045-024  
SEMINARIO**

Fecha: Octubre 2010





DELIMITACIÓN DE YACIMIENTOS ARQUEOLÓGICOS PARA SU  
INCLUSIÓN EN EL CATÁLOGO DE PGOU DE  
BELCHITE (ZARAGOZA)



Ficha de Bienes Arqueológicos

## DESCRIPCIÓN

### Descripción

Yacimiento datable en la Edad del Bronce-inicios Hierro I, situado en el borde de la altiplanicie que circunda al cementerio de Belchite, dominando la vega del río y el seminario. Incorporado al registro de Carta Arqueológica fruto de los trabajos de prospección de xxxxxxxx

Los materiales se concentran en un área reducida de zona no cultivada, habiéndose podido registrar en densidades medias fragmentos de cerámica a mano, con presencia de formas abiertas y acabados bruñidos. Aunque no se han podido registrar estructuras de entidad, si se ha constado la presencia de concentraciones de adobes quemados que puede indicar su existencia.

Durante la Guerra Civil, en 1937, este escarpe constituyó uno de los últimos puntos de defensa franquista de la villa de Belchite, estando establecidos allí una unidad del Tercio requeté de Almogavares. Esta unidad perdió en la defensa de esta posición, relacionada con la del seminario, la mayoría de sus efectivos. Como recuerdo de esta circunstancia se conserva una cruz conmemorativa. Aunque se adivinan restos de los trazados de las trincheras y todavía es posible localizar algún fragmento de metralla y munición, los restos materiales de la posición esta casi completamente perdidos.

Este episodio bélico, junto con vertidos incontrolados de basuras y escombros, han alterado fuertemente la mayoría del yacimiento, que, no obstante, conserva algunas zonas en donde ha podido mantenerse estratigrafía arqueológica.

### Justificación del entorno de Protección

### Cronología

1000-700 a.C / 1937

### Contexto Histórico/Cultural

Bronce Final-Primera Edad de Hierro.  
Guerra Civil

### Bibliografía

- Informe preliminar de las prospecciones arqueológicas en Almochoel, Almonacid de la Cuba, Azaila, Azuara, Belchite, Blesa, Codo, Herrera de los Navarros, Huesa del Común, Lagata, Lécera, Letux, Moneva, Muniesa, Plou y Vinaceite de Zaragoza y Teruel.

149/2005



DELIMITACIÓN DE YACIMIENTOS ARQUEOLÓGICOS PARA SU  
INCLUSIÓN EN EL CATÁLOGO DE PGOU DE  
BELCHITE (ZARAGOZA)



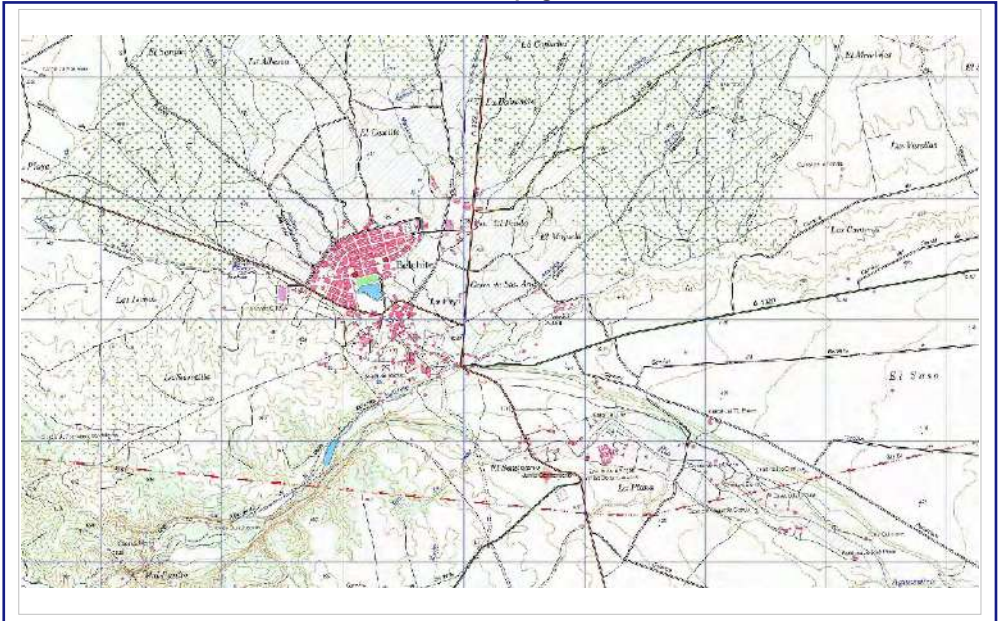
Ficha de Bienes Arqueológicos

DATOS CARTOGRÁFICOS

Coordenadas Área Protección

Num	X	Y
1	689669,074	4573743,599
2	689698,903	4573740,455
3	689728,732	4573731,621
4	689719,703	4573703,564
5	689713,62	4573702,781
6	689706,559	4573698,263
7	689701,844	4573687,670
8	689686,15	4573689,436
9	689678,89	4573700,031
10	689668,487	4573710,432

Ubicación Topográfica



DOCUMENTACIÓN GRÁFICA



Materiales



Restos de adobes

Coordenada Punto Central

X	Y	Z
689696,495	4573717,755	430

Superficie (m<sup>2</sup>):

Yacimiento

DELIMITACIÓN DE YACIMIENTOS ARQUEOLÓGICOS PARA SU  
INCLUSIÓN EN EL CATÁLOGO DE PGOU DE  
BELCHITE (ZARAGOZA)



Ficha de Bienes Arqueológicos

## RIESGOS

### Estado de Conservación

Bastante alterado. Trincheras de Guerra Civil, roturaciones agrícolas y vertidos de escombros han alterado buena parte del yacimiento.

### Daños y afecciones

Erosión, las labores agrícolas y efectos de la Guerra Civil.

### Riesgos Potenciales

Erosión, vertidos de escombros.

### Uso Actual

## CONDICIONES DE INTERVENCIÓN

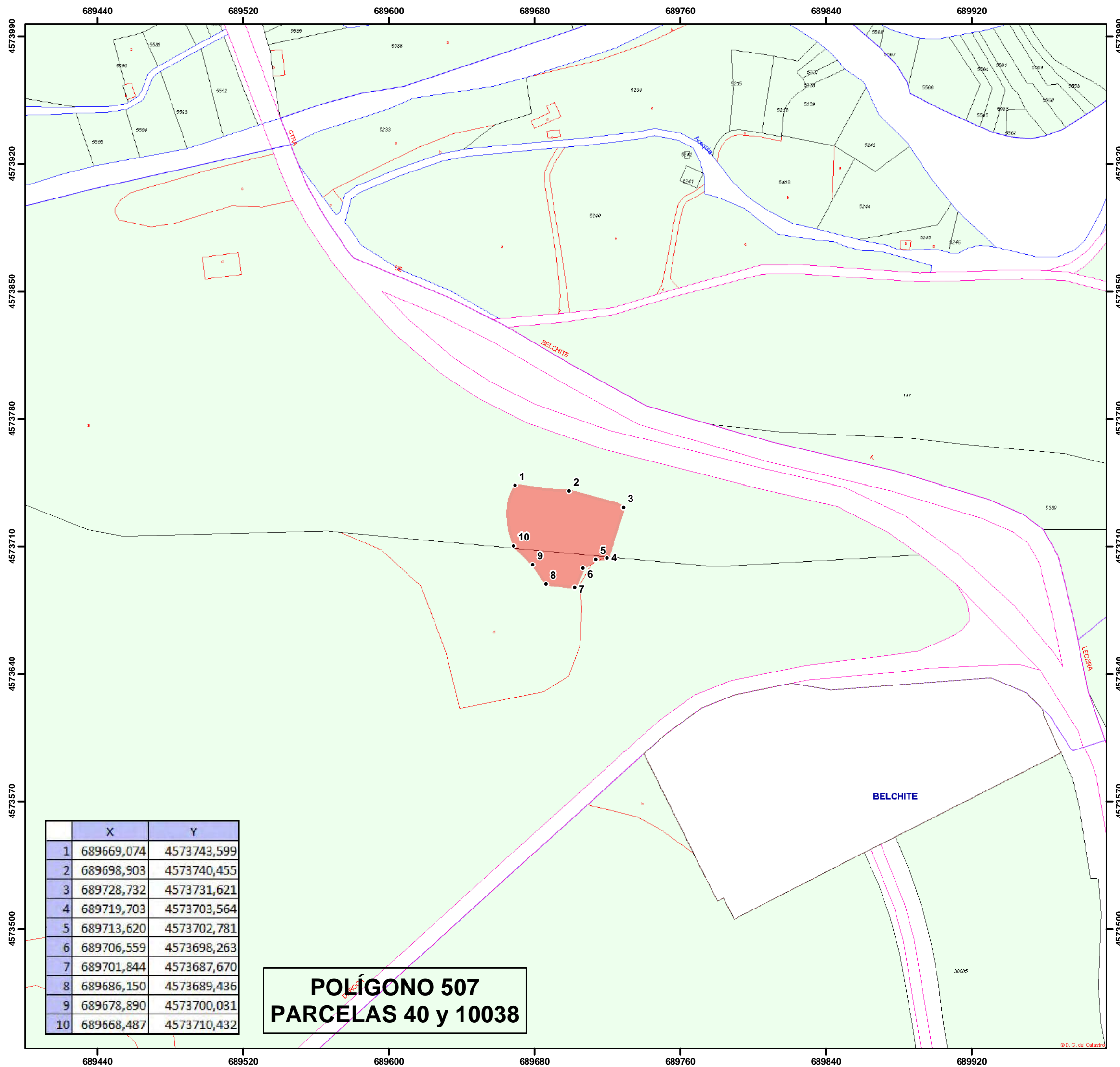
### Medidas Generales

*La concesión de licencia de obras y autorizaciones municipales de proyectos a ejecutar en las áreas delimitadas como yacimientos arqueológicos, estará subordinada a la obtención de **Autorización del Director General responsable de Patrimonio Cultural** relativa al proyecto en cuestión según lo establecido en la Ley 3/1999.*

### Medidas Específicas

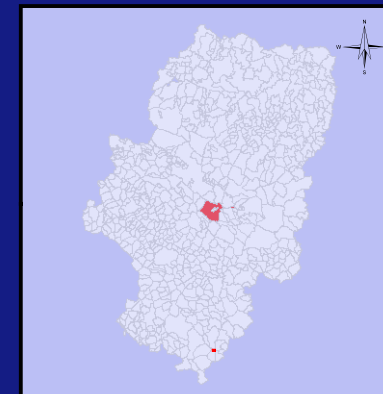
## OBSERVACIONES E INCIDENCIAS

**PLAN GENERAL DE ORDENACIÓN URBANA DE BELCHITE (ZARAGOZA)  
CATÁLOGO DE YACIMIENTOS ARQUEOLÓGICOS**



	X	Y
1	689669,074	4573743,599
2	689698,903	4573740,455
3	689728,732	4573731,621
4	689719,703	4573703,564
5	689713,620	4573702,781
6	689706,559	4573698,263
7	689701,844	4573687,670
8	689686,150	4573689,436
9	689678,890	4573700,031
10	689668,487	4573710,432

**POLÍGONO 507  
PARCELAS 40 y 10038**



**Leyenda**

- Yacimiento
- Zona Prospectada
- Estructura Hormigon
- trinchera
- Estructura Hidraulica
- parapeto piedra
- Muro
- Inscripcion
- ▲ Cueva
- Sillar
- Tumbas
- Pavimento

Escala 1:2.000

0 10 20 40 Metros

European Datum ED50  
Sistema de Proyección UTM 30N

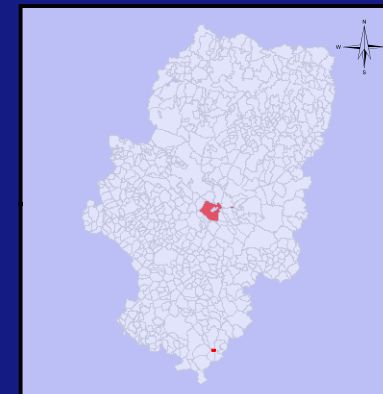
TITULO DEL PLANO

**1-ARQ-ZAR-022-045-026  
JUNTO CEMENTERIO**

Fecha: Octubre 2010

elaborado por:

# PLAN GENERAL DE ORDENACIÓN URBANA DE BELCHITE (ZARAGOZA) CATÁLOGO DE YACIMIENTOS ARQUEOLÓGICOS



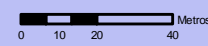
Ubicación.



### Leyenda

- Yacimiento
- Zona Prospectada
- Estructura Hormigon
- Trinchera
- Estructura Hidraulica
- Parapeto Piedra
- Muro
- Inscripcion
- Cueva
- Sillar
- Tumbas
- Pavimento

Escala 1:2.000



European Datum ED50  
Sistema de Proyección UTM 30N

TITULO DEL PLANO

**1-ARQ-ZAR-022-045-026  
JUNTO CEMENTERIO**

Fecha: Octubre 2010



# DELIMITACIÓN DE YACIMIENTOS ARQUEOLÓGICOS PARA SU INCLUSIÓN EN EL CATÁLOGO DE PGOU DE BELCHITE (ZARAGOZA)

Ficha de Bienes Arqueológicos



GOBIERNO DE ARAGON

## DENOMINACIÓN

Código del Yacimiento

1-ARQ-ZAR-022-045-027

Nombre del Yacimiento

CABEZO BALLESTEROS

Topónimos Asociados

Barandilla

## LOCALIZACIÓN

Provincia

ZARAGOZA

Municipio

BELCHITE

Comarca

CAMPO DE BELCHITE

Localidad

BELCHITE

Emplazamiento urbano


Emplazamiento rústico

Polígono Parcela Polígono Parcela

503 63

Polígono	Parcela	Polígono	Parcela
503	63		

Titularidad



Vista general del cabezo



Estado de las trincheras

## PROTECCIÓN

Grado de Protección Yacimiento arqueológico

Protección (Ley 3/1999) Yacimiento arqueológico

Calificación del Suelo No Urbanizable Especial

DELIMITACIÓN DE YACIMIENTOS ARQUEOLÓGICOS PARA SU  
INCLUSIÓN EN EL CATÁLOGO DE PGOU DE  
BELCHITE (ZARAGOZA)



Ficha de Bienes Arqueológicos

## DESCRIPCIÓN

### Descripción

Cabezo que se localiza en la partida de Masatrigos, a 10 km del casco urbano de Belchite. El cerro, aislado, se encuentra rodeado de campos de cultivo, junto a una explotación porcina. En la parte superior se localiza un vértice geodésico.

La loma fortificada consta de un ramal de trinchera perimetral que circunda la parte superior del cabezo. El trazado de la trinchera, aunque puede adivinarse en su distribución, se encuentra fuertemente colmatado, erosionado y cubierto por vegetación, estando incluso perdido en algunos puntos. Como elemento mejor conservado y más destacable se abre en la ladera Sur una cueva-refugio, cuyo acceso, a pesar de estar parcialmente derrumbado, se encuentra en buen estado.

El material de superficie es escaso, habiéndose podido registrar algunos elementos de munición.

Esta posición republicana fue fortificada, al igual que otros cabezos del entorno, como el cercano de Masatrigos, como sistema defensivo de retaguardia para proteger la carretera que daba acceso a Vinaceite, Azaila y el valle del Ebro desde el frente de Belchite

### Justificación del entorno de Protección

Cronología

1936-1938

Contexto Histórico/Cultural

Guerra Civil

### Bibliografía

- Informe preliminar de las prospecciones arqueológicas en Almocheuel, Almonacid de la Cuba, Azaila, Azuara, Belchite, Blesa, Herrera de los Navarros, Huesa del Común, Lagata, Lécera, Letux, Moneva, Muniesa, Plou y Vinaceite de Zaragoza y Teruel. **149/2005**

- **FERNANDO MARTÍNEZ DE BAÑOS y PEDRO PÉREZ ESTEBAN ( 2008).**"Vestigios de la Guerra Civil en Aragón-Zaragoza". PROGAMA AMARGA MEMORIA. Gobierno de Aragón.

**DELIMITACIÓN DE YACIMIENTOS ARQUEOLÓGICOS PARA SU  
INCLUSIÓN EN EL CATÁLOGO DE PGOU DE  
BELCHITE (ZARAGOZA)**



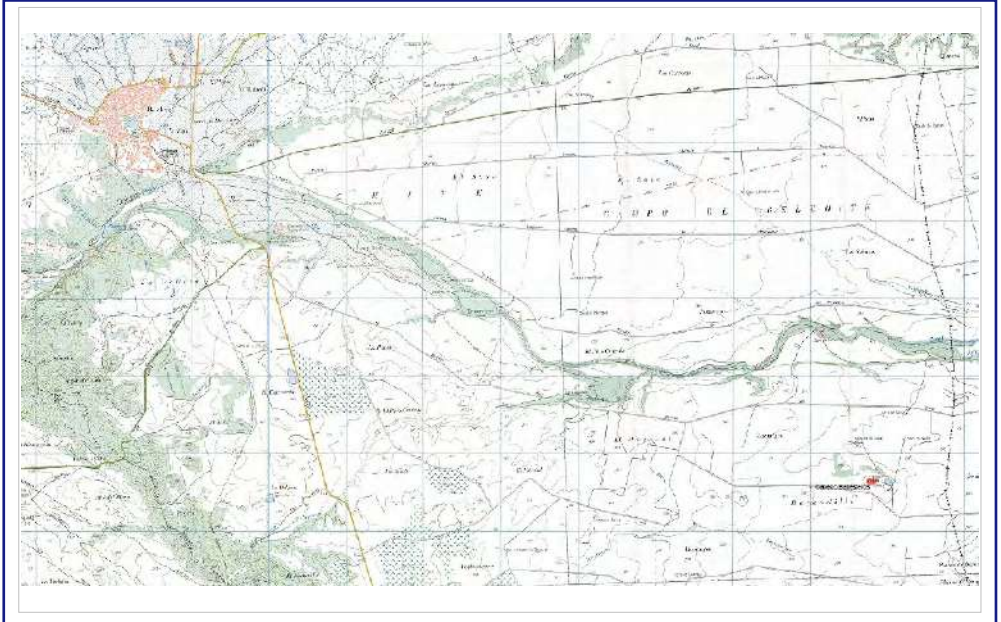
*Ficha de Bienes Arqueológicos*

**DATOS CARTOGRÁFICOS**

**Coordenadas Área Protección**

Num	X	Y
1	697745,685	4570671,847
2	697787,605	4570681,490
3	697835,623	4570658,375
4	697826,584	4570618,619
5	697742,749	4570629,932

**Ubicación Topográfica**



**DOCUMENTACIÓN GRÁFICA**



Cueva refugio



Bala encontrada en las trincheras

**Coordenada Punto Central**

X	Y	Z
697789,851	4570652,680	390

**Superficie (m<sup>2</sup>):**

Yacimiento

DELIMITACIÓN DE YACIMIENTOS ARQUEOLÓGICOS PARA SU  
INCLUSIÓN EN EL CATÁLOGO DE PGOU DE  
BELCHITE (ZARAGOZA)



*Ficha de Bienes Arqueológicos*

## RIESGOS

### Estado de Conservación

Malo, trazados de trinchera muy colmatados y cubiertos de vegetación.

### Daños y afecciones

Erosión, agentes atmosféricos, expolio.

### Riesgos Potenciales

Abandono

### Uso Actual

Vértice geodésico.

En su momento fue utilizado como cantera para piedras de molino.

## CONDICIONES DE INTERVENCIÓN

### Medidas Generales

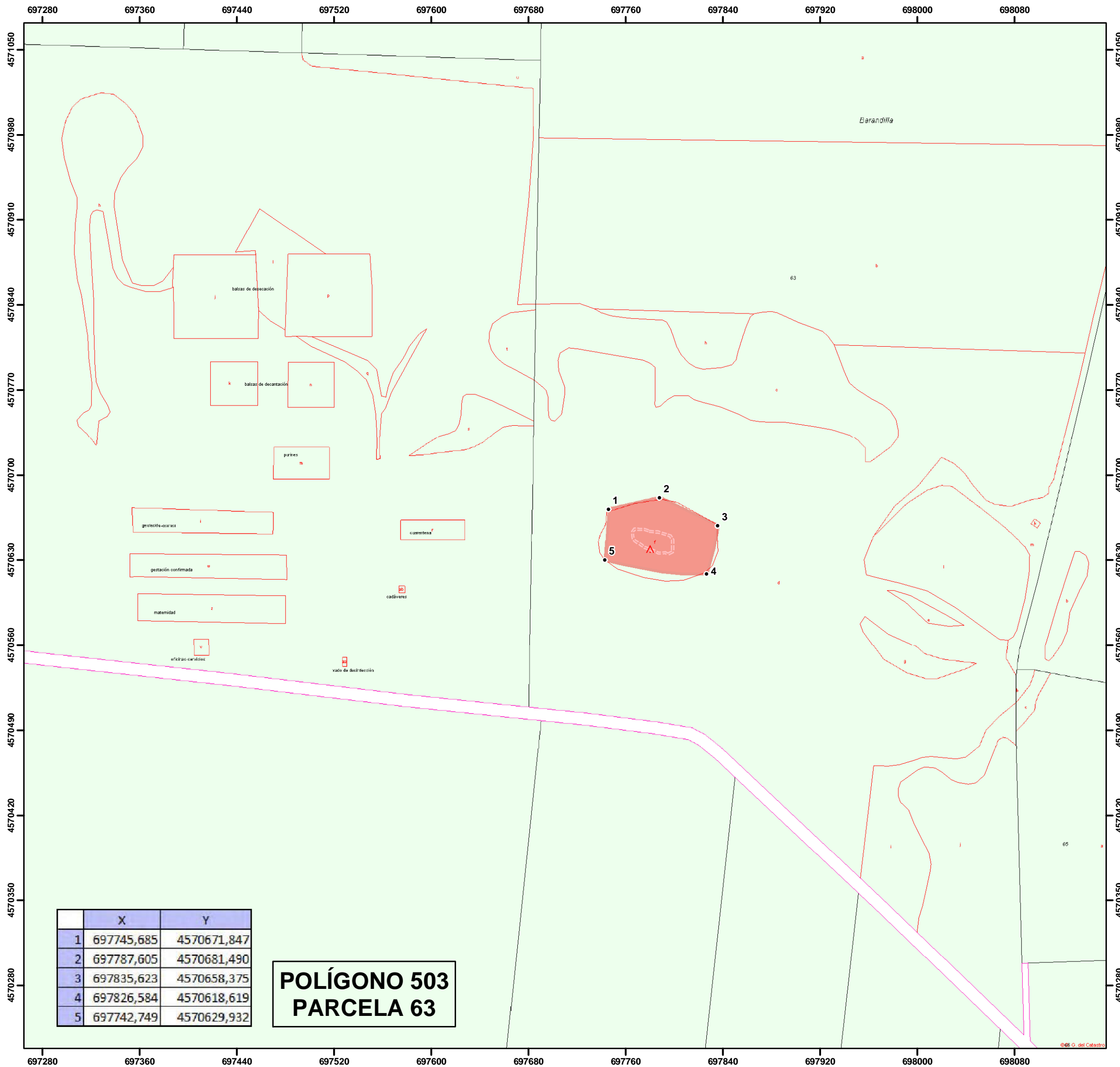
*La concesión de licencia de obras y autorizaciones municipales de proyectos a ejecutar en las áreas delimitadas como yacimientos arqueológicos, estará subordinada a la obtención de **Autorización del Director General responsable de Patrimonio Cultural** relativa al proyecto en cuestión según lo establecido en la Ley 3/1999.*

### Medidas Específicas

## OBSERVACIONES E INCIDENCIAS

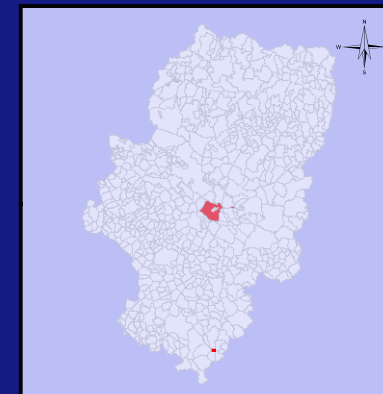


PLAN GENERAL DE ORDENACIÓN URBANA DE BELCHITE (ZARAGOZA)  
CATÁLOGO DE YACIMIENTOS ARQUEOLÓGICOS



	X	Y
1	697745,685	4570671,847
2	697787,605	4570681,490
3	697835,623	4570658,375
4	697826,584	4570618,619
5	697742,749	4570629,932

**POLÍGONO 503  
PARCELA 63**



Ubicación.



**Leyenda**

- Inscripción
- Cueva
- Sillar
- Tumbas
- Pavimento
- trinchera
- Estructura Hidraulica
- parapeto piedra
- Muro
- Estructura Hormigon
- Yacimiento
- Zona Prospectada

Escala 1:3.000

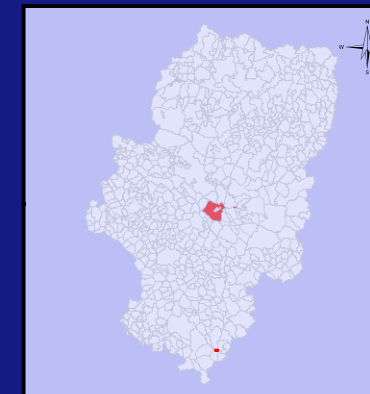
0 15 30 60 Metros  
European Datum ED50  
Sistema de Proyección UTM 30N

TITULO DEL PLANO  
**1-ARQ-ZAR-022-045-027  
CABEZO BALLESTEROS**

Fecha: Octubre 2010

elaborado por:

# PLAN GENERAL DE ORDENACIÓN URBANA DE BELCHITE (ZARAGOZA) CATÁLOGO DE YACIMIENTOS ARQUEOLÓGICOS



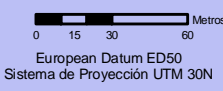
Ubicación.



### Leyenda

- Yacimiento
- Zona Prospectada
- Estructura Hormigon
- Trinchera
- Estructura Hidraulica
- Parapeto Piedra
- Muro
- Inscripcion
- ▲ Cueva
- Sillar
- Tumbas
- Pavimento

Escala 1:3.000



TITULO DEL PLANO

**1-ARQ-ZAR-022-045-027  
CABEZO BALLESTEROS**

Fecha: Octubre 2010

elaborado por:



**DELIMITACIÓN DE YACIMIENTOS ARQUEOLÓGICOS PARA SU  
INCLUSIÓN EN EL CATÁLOGO DE PGOU DE  
BELCHITE (ZARAGOZA)**



*Ficha de Bienes Arqueológicos*

**DESCRIPCIÓN**

**Descripción**

El solar que hoy ocupan los restos del pueblo viejo de Belchite, a pesar de que será considerado en mayor profundidad por el equipo redactor del PGOU, debe de tratarse igualmente como un yacimiento arqueológico con varias fases de ocupación.

Bajo las ruinas dejadas por el tiempo y las destrucciones causadas en la Guerra Civil pueden conservarse restos de sucesivas ocupaciones humanas, que pueden remontarse incluso a época prerromana y romana. Algunas noticias de hallazgos monetarios así lo apuntan, lo que se une a la existencia de una estructura posiblemente interpretable como un foso en la zona de las Eras, acompañadas de posibles fragmentos de cerámica de tradición ibérica. Con seguridad, la villa tuvo una fase de ocupación en época medieval seguramente al menos desde el siglo XI, primero islámica y después con la conquista cristiana, siendo un importante centro militar en zona de frontera. Posteriormente, y hasta las épocas moderna (con una importante judería) y contemporánea, Belchite fue cabeza económica, política y social del entorno.

Restos todavía visibles de ese pasado monumental son los vestigios, algunos mudéjares, del Arco de la Villa, barroco-mudéjar del siglo XVIII, recientemente restaurado; la iglesia y convento de San Agustín, del siglo XVI; el convento de San Rafael, del siglo XVIII, la iglesia de San Juan, con una torre-reloj del siglo XVI o la iglesia parroquial de San Martín de Tours, con una fase inicial probablemente del siglo XIV, con reformas posteriores en los siglos XVI-XVIII

**Justificación del entorno de Protección**

De acuerdo a entorno oficial publicado en Resolución de 7 de Mayo de 2001

**Cronología**

Siglo XI-XX

**Contexto Histórico/Cultural**

Romano?  
Época Medieval, Moderna,  
Contemporánea

**Bibliografía**

**DELIMITACIÓN DE YACIMIENTOS ARQUEOLÓGICOS PARA SU  
INCLUSIÓN EN EL CATÁLOGO DE PGOU DE  
BELCHITE (ZARAGOZA)**



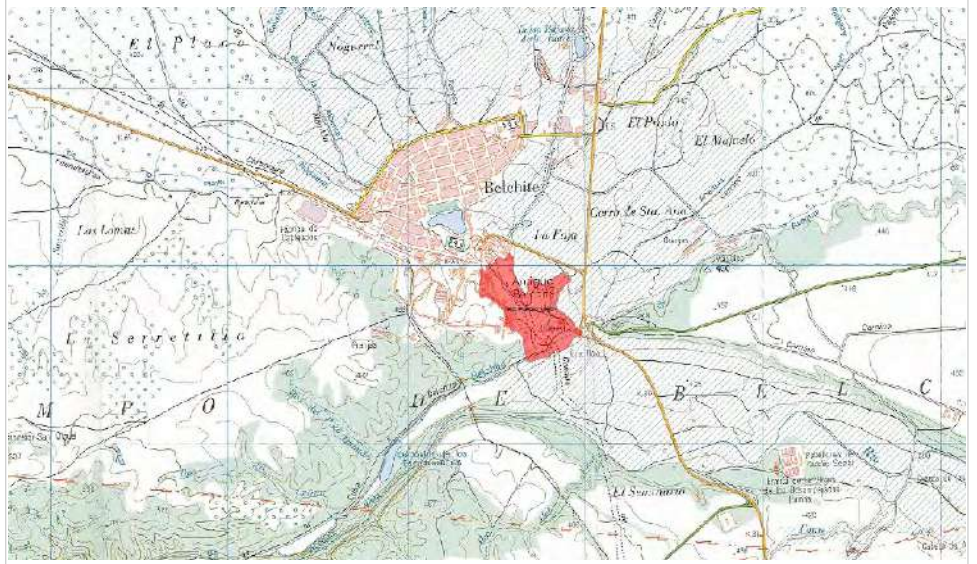
*Ficha de Bienes Arqueológicos*

**DATOS CARTOGRÁFICOS**

**Coordenadas Área Protección**

Num	X	Y
1	688566,73	4575065,949
2	688585,001	4575059,491
3	688583,231	4575051,544
4	688592,693	4575046,718
5	688593,202	4575016,239
6	688607,26	4574904,887
7	688670,287	4574836,571
8	688699,499	4574927,565
9	688768,564	4574892,862
10	688789,537	4574916,978
11	688794,299	4574899,453
12	688816,034	4574904,037
13	688810,114	4574920,807
14	688838,464	4574945,174
15	688870,202	4574959,219
16	688907,744	4574937,641
17	688913,447	4574924,258
18	688849,484	4574860,448
19	688828,223	4574791,974
20	688921,565	4574695,631
21	688930,212	4574646,684
22	688944,494	4574642,119
23	688946,375	4574652,698
24	688955,848	4574651,342
25	688955,917	4574640,590
26	688974,104	4574639,449
27	688969,908	4574606,318
28	688940,624	4574613,932
29	688844,385	4574525,496
30	688821,73	4574542,262
31	688819,922	4574521,610
32	688680,727	4574465,578
33	688609,903	4574652,525
34	688598,464	4574640,593
35	688549,796	4574671,486
36	688558,352	4574695,004
37	688546,601	4574759,322
38	688435,903	4574830,661
39	688412,115	4574830,074
40	688414,223	4574976,986
41	688423,796	4574979,021
42	688428,283	4574960,069
43	688456,37	4574989,340
44	688447,991	4574996,562
45	688463,137	4575010,842
46	688474,911	4575003,307
47	688482,945	4575015,913
48	688491,824	4575010,925
49	688517,221	4575046,952
50	688552,853	4575031,132

**Ubicación Topográfica**



**DOCUMENTACIÓN GRÁFICA**



Iglesia de San Agustín



Torre de San Martín

**Coordenada Punto Central**

X	Y	Z
688695,572	4574741,638	450

**Superficie (m<sup>2</sup>):**

Yacimiento

DELIMITACIÓN DE YACIMIENTOS ARQUEOLÓGICOS PARA SU  
INCLUSIÓN EN EL CATÁLOGO DE PGOU DE  
BELCHITE (ZARAGOZA)



Ficha de Bienes Arqueológicos

## RIESGOS

### Estado de Conservación

Malo. Las consecuencias de la Guerra Civil como causa inicial y el paso del tiempo, el abandono, los agentes climatológicos y el expolio han hecho que el pueblo este actualmente en estado de ruina, Los edificios principales se conservan, aunque muy dañados

### Daños y afecciones

Acción bélica, abandono, agentes climatológicos, expolio

### Riesgos Potenciales

Ruina completa

### Uso Actual

## CONDICIONES DE INTERVENCIÓN

### Medidas Generales

*La concesión de licencia de obras y autorizaciones municipales de proyectos a ejecutar en las áreas delimitadas como yacimientos arqueológicos, estará subordinada a la obtención de **Autorización del Director General responsable de Patrimonio Cultural** relativa al proyecto en cuestión según lo establecido en la Ley 3/1999.*

### Medidas Específicas

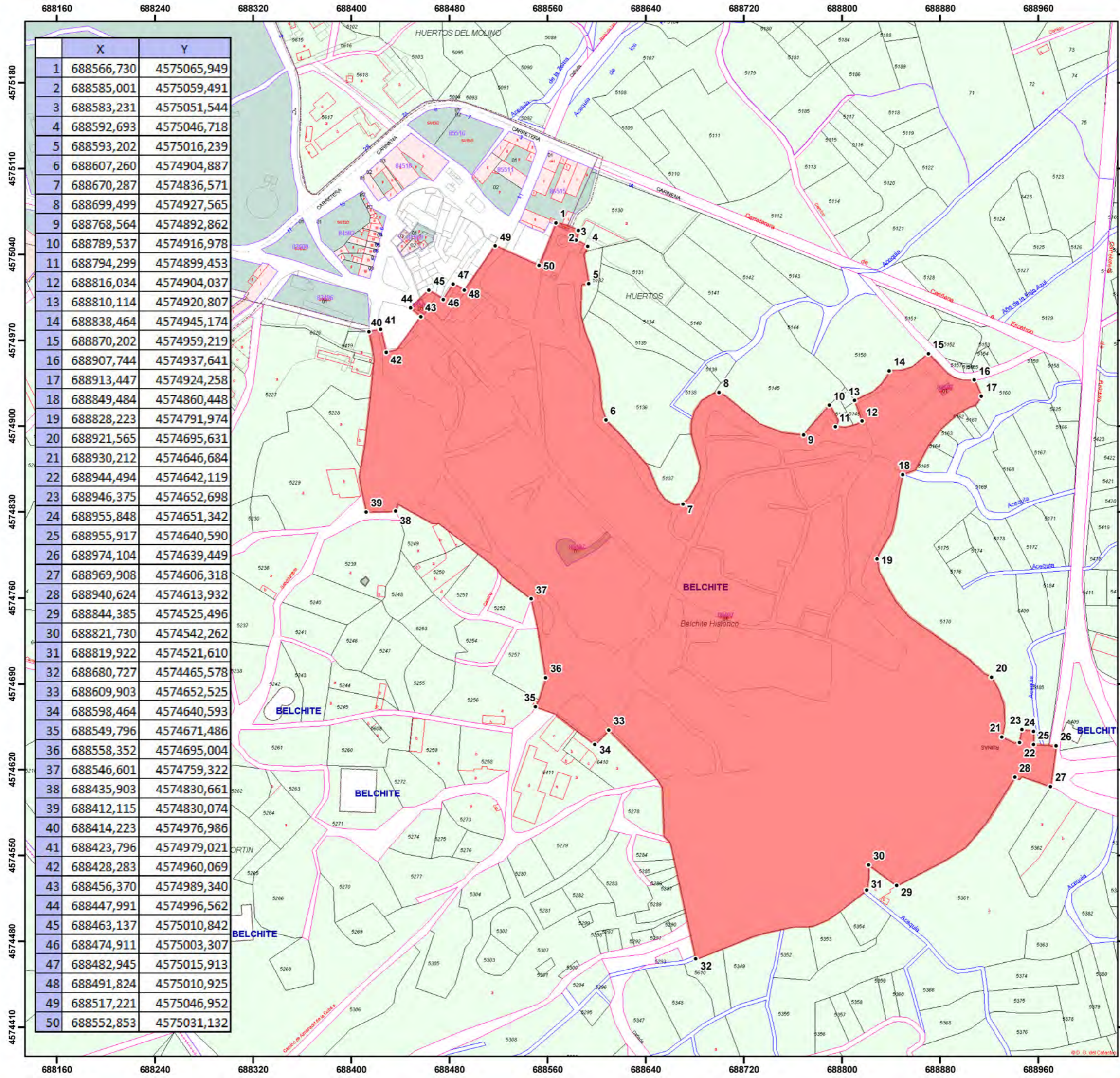
Plan Director de Intervención.

## OBSERVACIONES E INCIDENCIAS

Este yacimiento será tratado en mayor profundidad por el equipo redactor del Plan General de Ordenación Urbana. El yacimiento cuenta con un *Plan Director del Pueblo Viejo de Belchite*, aprobado el 21 de Junio de 2007 por la Comisión Provincial de Patrimonio Cultural, actualmente en ejecución. Varios de los bienes incluidos en el entorno de protección cuentan con declaraciones y entornos propios, como la torre de la iglesia de San Martín (Declarado BIC por Decreto 230/2001 de 2 de Octubre.

No existe información catastral sobre el yacimiento.

# PLAN GENERAL DE ORDENACIÓN URBANA DE BELCHITE (ZARAGOZA) CATÁLOGO DE YACIMIENTOS ARQUEOLÓGICOS



	X	Y
1	688566,730	4575065,949
2	688585,001	4575059,491
3	688583,231	4575051,544
4	688592,693	4575046,718
5	688593,202	4575016,239
6	688607,260	4574904,887
7	688670,287	4574836,571
8	688699,499	4574927,565
9	688768,564	4574892,862
10	688789,537	4574916,978
11	688794,299	4574899,453
12	688816,034	4574904,037
13	688810,114	4574920,807
14	688838,464	4574945,174
15	688870,202	4574959,219
16	688907,744	4574937,641
17	688913,447	4574924,258
18	688849,484	4574860,448
19	688828,223	4574791,974
20	688921,565	4574695,631
21	688930,212	4574646,684
22	688944,494	4574642,119
23	688946,375	4574652,698
24	688955,848	4574651,342
25	688955,917	4574640,590
26	688974,104	4574639,449
27	688969,908	4574606,318
28	688940,624	4574613,932
29	688844,385	4574525,496
30	688821,730	4574542,262
31	688819,922	4574521,610
32	688680,727	4574465,578
33	688609,903	4574652,525
34	688598,464	4574640,593
35	688549,796	4574671,486
36	688558,352	4574695,004
37	688546,601	4574759,322
38	688435,903	4574830,661
39	688412,115	4574830,074
40	688414,223	4574976,986
41	688423,796	4574979,021
42	688428,283	4574960,069
43	688456,370	4574989,340
44	688447,991	4574996,562
45	688463,137	4575010,842
46	688474,911	4575003,307
47	688482,945	4575015,913
48	688491,824	4575010,925
49	688517,221	4575046,952
50	688552,853	4575031,132



**Leyenda**

- Yacimiento
- Zona Prospectada
- Estructura Hormigon
- Trinchera
- Estructura Hidraulica
- Parapeto Piedra
- Muro
- Inscripcion
- Cueva
- Sillar
- Tumbas
- Pavimento

Escala 1:3 000

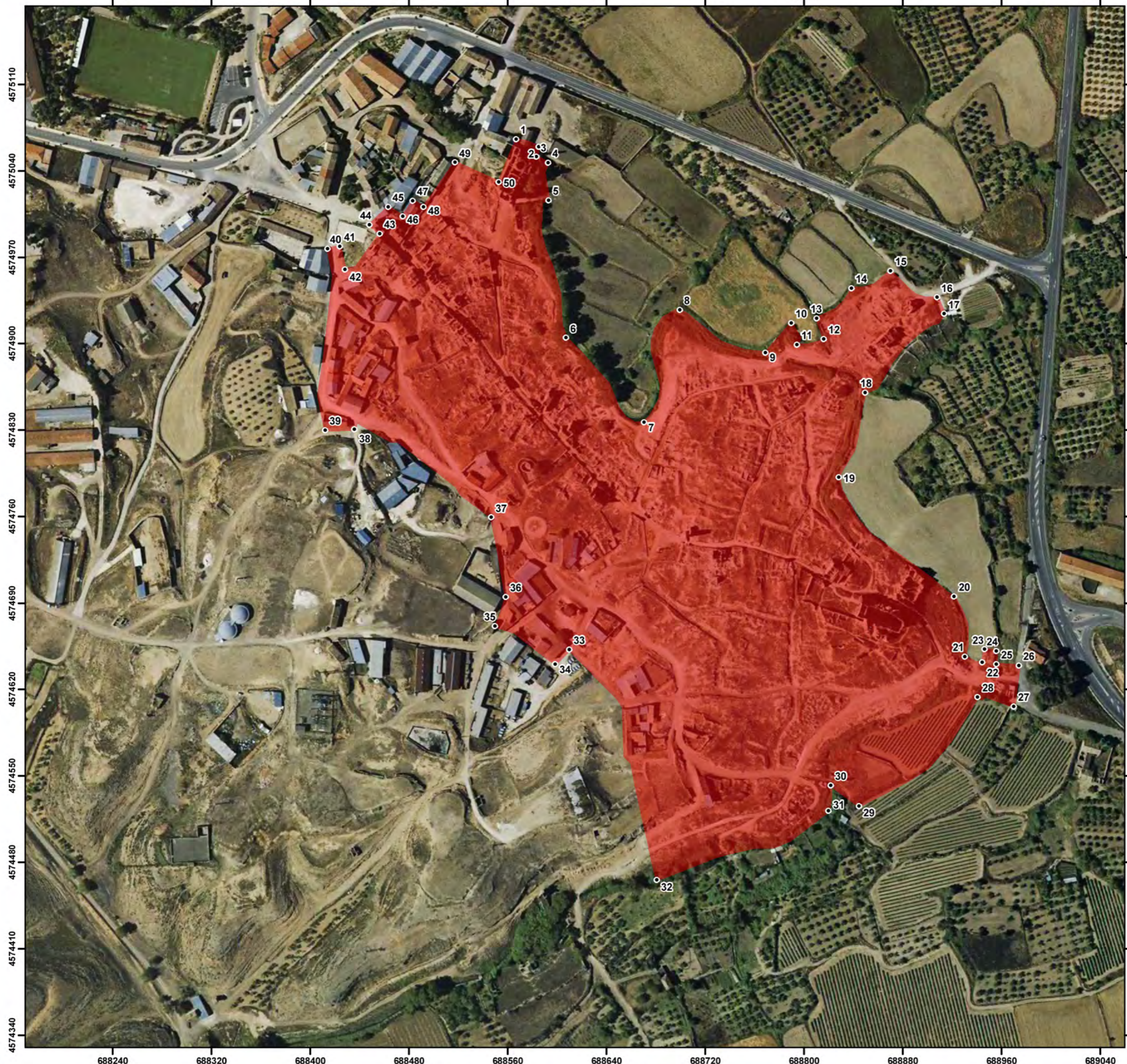
European Datum ED50  
Sistema de Proyección UTM 30N

TITULO DEL PLANO  
**1-ARQ-ZAR-022-045-029  
BELCHITE VIEJO**

Fecha: Octubre 2010

elaborado por:

# PLAN GENERAL DE ORDENACIÓN URBANA DE BELCHITE (ZARAGOZA) CATÁLOGO DE YACIMIENTOS ARQUEOLÓGICOS



**Leyenda**

- Yacimiento
- Zona Prospectada
- Estructura Hormigon
- Trinchera
- Estructura Hidraulica
- Parapeto Piedra
- Muro
- Inscripcion
- Cueva
- Sillar
- Tumbas
- Pavimento

Escala 1:3.000

European Datum ED50  
Sistema de Proyección UTM 30N

TITULO DEL PLANO

**1-ARQ-ZAR-022-045-029  
BELCHITE VIEJO**

Fecha: Octubre 2010

elaborado por:



**1206** **RESOLUCION de 7 de mayo de 2001, de la Dirección General de Patrimonio Cultural, por la que se procede a la delimitación provisional y apertura de un periodo de información pública en el procedimiento para la declaración como bien de interés cultural, en la categoría de sitio histórico, de la villa de Belchite Viejo (Zaragoza).**

La Ley 3/1999, de 10 de marzo, del Patrimonio Cultural Aragonés, en el apartado 1º de su disposición transitoria 2ª indica que la tramitación y los efectos de los expedientes de declaración de Monumentos, Jardines, Conjuntos, Sitios Históricos y Zonas Arqueológicas incoados con anterioridad a la entrada en vigor de dicha Ley quedarán sometidos a lo dispuesto en ella, en la categoría que corresponda. Asimismo, en el apartado 2º establece que el plazo para la Resolución de todos estos expedientes, comenzará a contarse desde la fecha de entrada en vigor de esta Ley, es decir, desde el 30 de marzo de 1999.

La entrada en vigor de la Ley Aragonesa de 1999 suponía, en la práctica, para los numerosos expedientes iniciados con anterioridad a la misma la necesidad de tramitar desde el principio un nuevo procedimiento de declaración de Bien de Interés Cultural, ya fuera como Monumento o como Conjunto de Interés Cultural, siguiendo las pautas establecidas en la nueva Ley, para lo que concedía, de acuerdo con su artículo 20, un plazo de 18 meses; plazo insuficiente dada la situación por lo que el 5 de septiembre de 2000 se amplió en nueve meses el plazo máximo para resolverlos mediante anuncio publicado en el «Boletín Oficial de Aragón» de 22 de septiembre de 2000.

En la actualidad se ha procedido al estudio y delimitación provisional del Conjunto de Interés Cultural de la Villa de Belchite Viejo, incoado inicialmente como Conjunto Histórico, conforme al plano que se publica como anexo a la presente Resolución. De acuerdo con la Disposición Transitoria 2ª de la Ley 3/1999, antes citada, se considera más adecuado continuar el procedimiento adecuándolo a la categoría de Sitio Histórico, dentro también de los Conjuntos de Interés Cultural.

Esta delimitación conlleva la aplicación inmediata y provisional del régimen de protección establecido para los Conjuntos de Interés Cultural y determina la suspensión de las licencias municipales relativas a todo tipo de obras o actividades de la zona afectada. No obstante, el Director General de Patrimonio Cultural, previo informe de la Comisión Provincial de Patrimonio Cultural de Zaragoza, puede levantar la suspensión total o parcialmente cuando sea manifiesto que las obras o actividades no perjudican a los valores culturales del Bien de Interés Cultural.

Por ello, el Director General de Patrimonio Cultural acuerda:

*Primero:*

Publicar la delimitación provisional efectuada en el expediente para la declaración de la Villa de Belchite Viejo como Bien de Interés Cultural, en la categoría de Sitio Histórico, con los planos y descripciones que constan en el anexo a esta Resolución.

Esta publicación surtirá los mismos efectos que la notificación, dada la pluralidad indeterminada de personas que pudieran verse afectadas por este expediente de declaración de Conjunto de Interés Cultural.

*Segundo:*

Abrir un periodo de información pública de un mes a partir del día siguiente a su publicación. El expediente se encuentra para su examen en el Servicio de Patrimonio Histórico Artístico en la Dirección General de Patrimonio Cultural situado en el Edificio Pignatelli, en paseo María Agustín, 36 de Zaragoza, pudiendo formularse alegaciones durante dicho periodo.

*Tercero:*

Notificar al Ayuntamiento de Belchite (Zaragoza) el presente Acuerdo.

*Cuarto:*

Publicar esta Resolución en el «Boletín Oficial de Aragón». Zaragoza, 7 de mayo de 2001.

**El Director General de Patrimonio Cultural,**

XXXXXXXXXXXXXXXXXXXXXXXXXXXXXXXXXXXX

**ANEXO I  
DELIMITACION DEL SITIO HISTORICO**

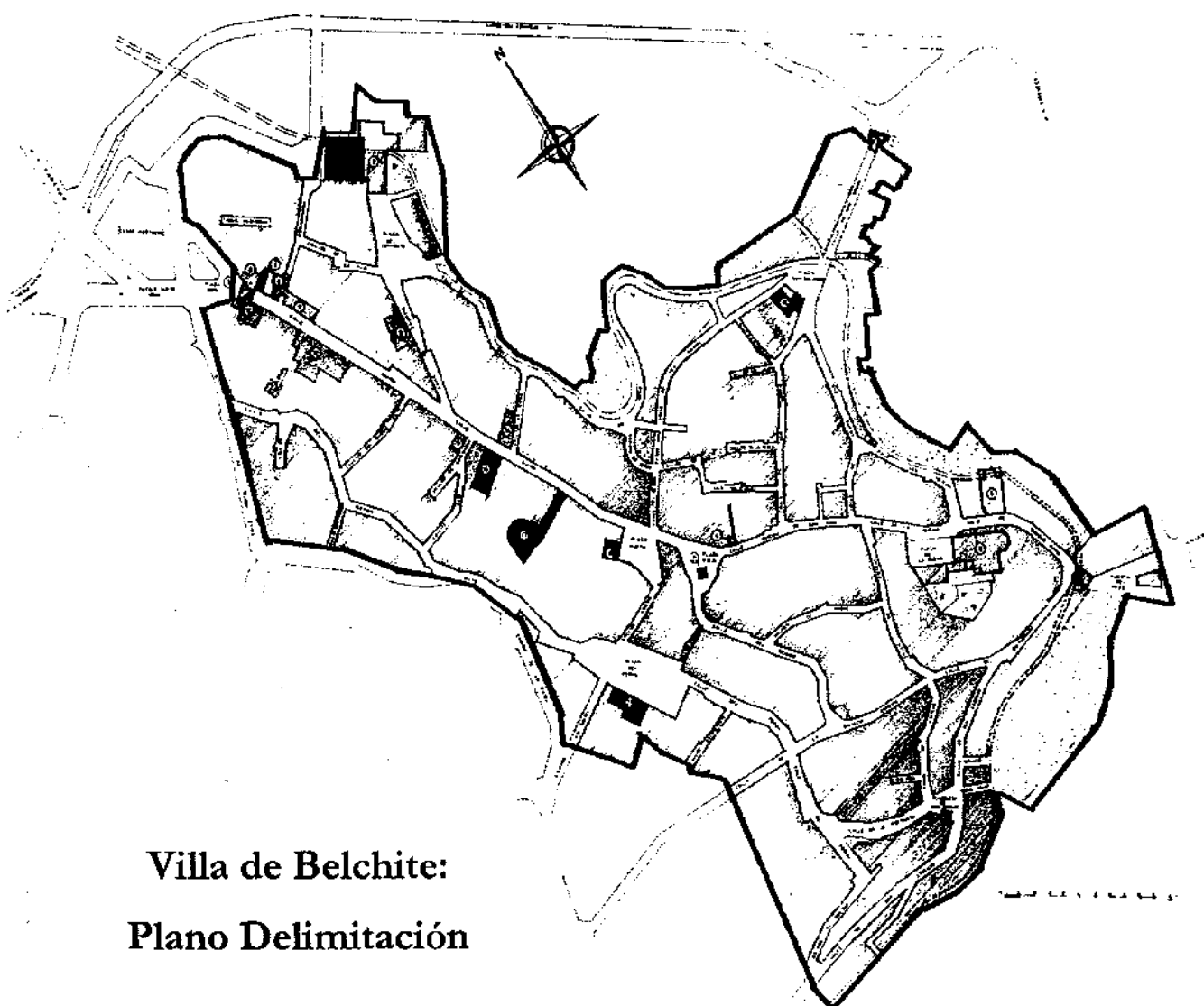
El conjunto delimitado corresponde a la antigua villa de Belchite, villa de interesante historia, desde la Antigüedad hasta nuestros días, en la que se da cita un urbanismo de fuerte influencia islámica con elementos de interés desde el punto de vista arquitectónico y artístico, con especial presencia de edificaciones mudéjares, tanto civiles como religiosas, y renacentistas.

Durante la Guerra Civil española fue escenario de diversos episodios bélicos de gran trascendencia histórica. Como consecuencia de ello la Villa sufrió grandes destrozos. El nuevo pueblo se construyó a 500 metros del pueblo viejo.

En la actualidad el Pueblo Viejo de Belchite es el recuerdo palpable y el testimonio de los desastrosos resultados de un pueblo en lucha consigo mismo.

**ANEXO II  
PLANO DEL CONJUNTO**

EXPTE. 135/2001



**Villa de Belchite:  
Plano Delimitación**

DELIMITACIÓN DE YACIMIENTOS ARQUEOLÓGICOS PARA SU  
INCLUSIÓN EN EL CATÁLOGO DE PGOU DE  
BELCHITE (ZARAGOZA)



*Ficha de Bienes Arqueológicos*

**DENOMINACIÓN**

Código del Yacimiento

1-ARQ-ZAR-022-045-032

Nombre del Yacimiento

FORTÍN DE LAS ERAS

Topónimos Asociados

Eras-Fortín

**LOCALIZACIÓN**

Provincia

ZARAGOZA

Municipio

BELCHITE

Comarca

CAMPO DE BALCHITE

Localidad

BELCHITE

Emplazamiento urbano

Emplazamiento rústico

Polígono	Parcela	Polígono	Parcela
601	5239		

Titularidad



Vista general de la posición



Vista del fortín con el Pueblo Viejo al fondo

**PROTECCIÓN**

Grado de Protección Yacimiento Arqueológico

Protección (Ley 3/1999) Yacimiento Arqueológico

Calificación del Suelo No Urbanizable Especial

DELIMITACIÓN DE YACIMIENTOS ARQUEOLÓGICOS PARA SU  
INCLUSIÓN EN EL CATÁLOGO DE PGOU DE  
BELCHITE (ZARAGOZA)



Ficha de Bienes Arqueológicos

## DESCRIPCIÓN

### Descripción

Posición franquista de la Guerra Civil perteneciente al sistema defensivo del pueblo viejo de Belchite. El yacimiento se ubica en una zona de Eras en la parte Oeste de las afueras del pueblo. El conjunto defensivo está compuesto por un elemento principal, un fortín de cemento armado, de espacio único y aberturas de tiro a cuatro direcciones. Bajo el fortín se conserva el acceso a una cueva refugio. Estos dos elementos están comunicados por un tramo de trinchera ascendente tallado en el conglomerado natural. Desde el fortín hacia Sur existen indicios de la existencia de algún otro tramo de trinchera, casi completamente perdido. Esta posición albergó durante la batalla de Belchite de Agosto de 1937 una pieza artillera del 105

### Justificación del entorno de Protección

Cronología 1936-1938

Contexto Histórico/Cultural Guerra Civil

### Bibliografía

- **FERNANDO MARTÍNEZ DE BAÑOS y PEDRO PÉREZ ESTEBAN (2008)**. "Vestigios de la Guerra Civil en Aragón - Zaragoza". Programa Amarga Memoria, Gobierno de Aragón. Departamento de Educación, Cultura y Deporte.
- **VV.AA.(2010)**. "Guerra Civil Aragón. Zaragoza". Tomo VII. Editorial Delsan.
- **MARTÍNEZ DE BAÑOS.** "informe final de la localización de los enclaves militares vinculados al frente de Aragón durante la Guerra Civil Española". 271/2007

# DELIMITACIÓN DE YACIMIENTOS ARQUEOLÓGICOS PARA SU INCLUSIÓN EN EL CATÁLOGO DE PGOU DE BELCHITE (ZARAGOZA)



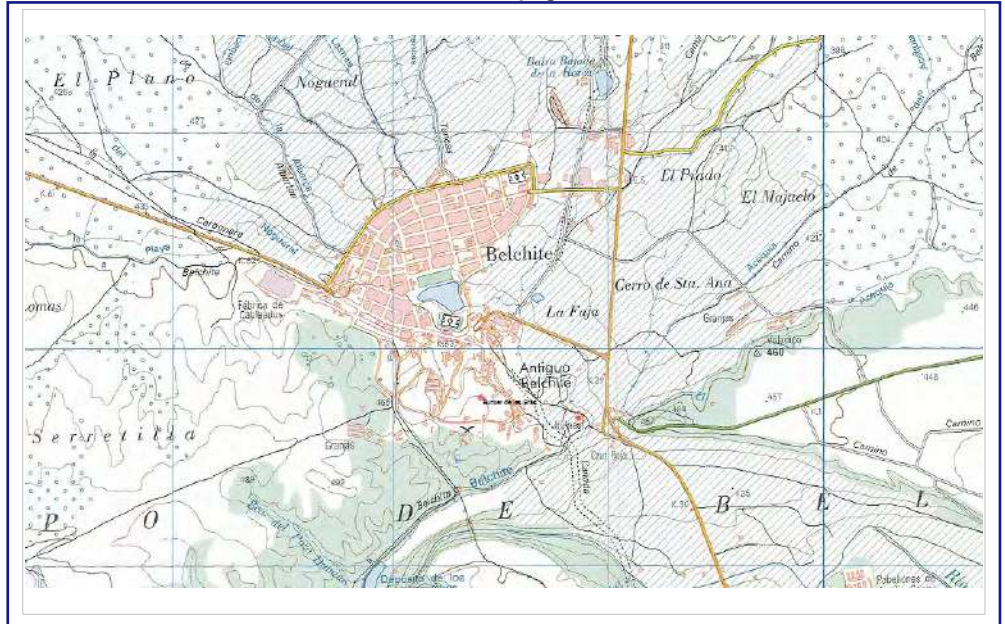
## Ficha de Bienes Arqueológicos

### DATOS CARTOGRÁFICOS

#### Coordenadas Área Protección

Num	X	Y
1	688400,669	4574778,742
2	688405,337	4574783,757
3	688407,152	4574782,546
4	688412,943	4574788,338
5	688424,616	4574778,137
6	688412,803	4574766,322
7	688404,38	4574769,453

### Ubicación Topográfica



### DOCUMENTACIÓN GRÁFICA



Refugio y fortín

#### Coordenada Punto Central

X	Y	Z
688411,145	4574780,003	520

#### Superficie (m<sup>2</sup>):

Yacimiento

DELIMITACIÓN DE YACIMIENTOS ARQUEOLÓGICOS PARA SU  
INCLUSIÓN EN EL CATÁLOGO DE PGOU DE  
BELCHITE (ZARAGOZA)



Ficha de Bienes Arqueológicos

## RIESGOS

### Estado de Conservación

Desigual. El fortín presenta, a pesar de la erosión y de estar parcialmente cubierto de basura, un buen estado. El resto de los elementos están erosionados o desaparecidos.

### Daños y afecciones

Erosión, vandalismo, vertidos de basuras

### Riesgos Potenciales

Erosión, vandalismo, vertidos de basuras

### Uso Actual

## CONDICIONES DE INTERVENCIÓN

### Medidas Generales

*La concesión de licencia de obras y autorizaciones municipales de proyectos a ejecutar en las áreas delimitadas como yacimientos arqueológicos, estará subordinada a la obtención de **Autorización del Director General responsable de Patrimonio Cultural** relativa al proyecto en cuestión según lo establecido en la Ley 3/1999.*

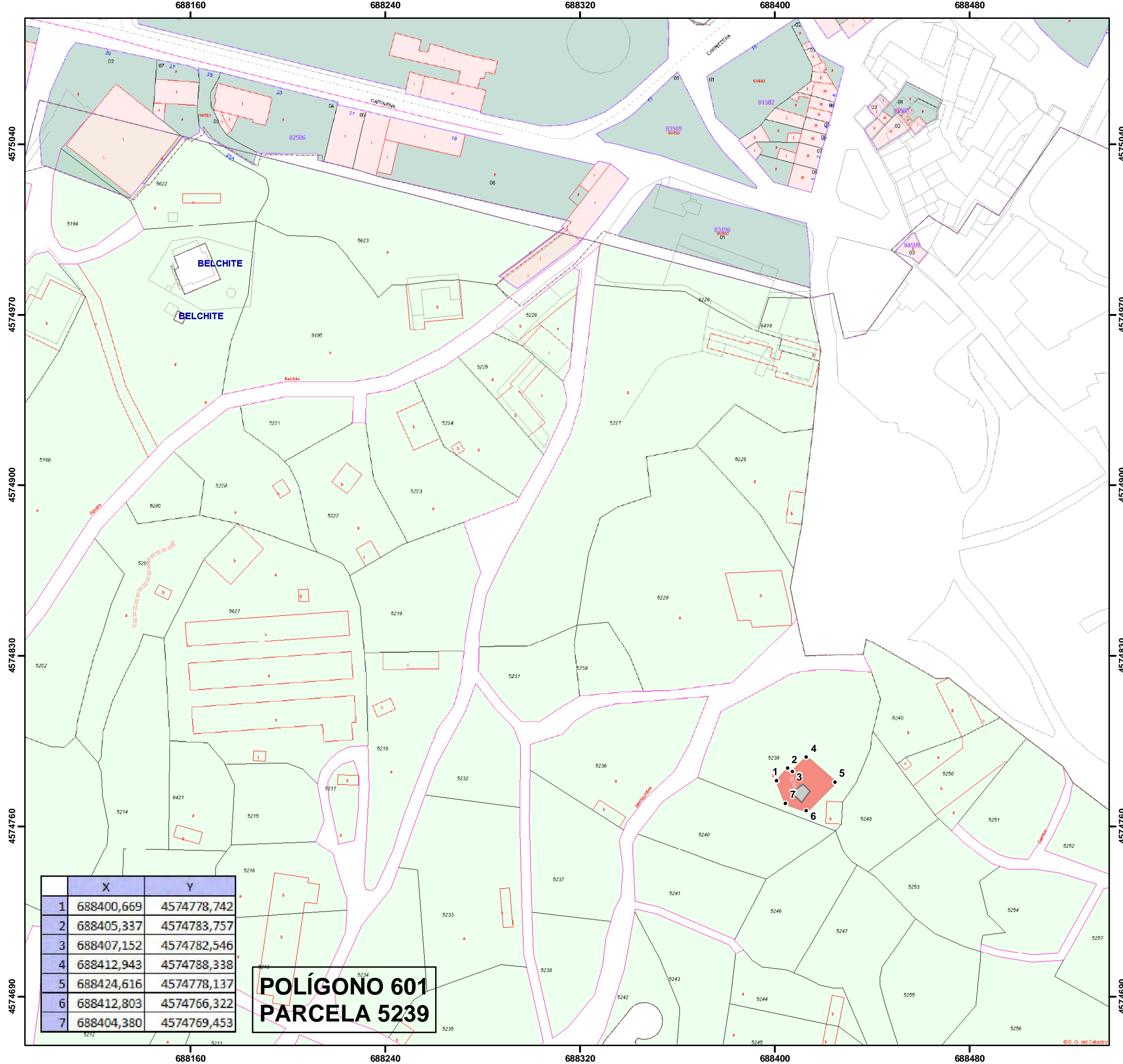
### Medidas Específicas

El estado del fortín es bueno, por lo que es susceptible de ser recuperado y puesto en valor.

## OBSERVACIONES E INCIDENCIAS

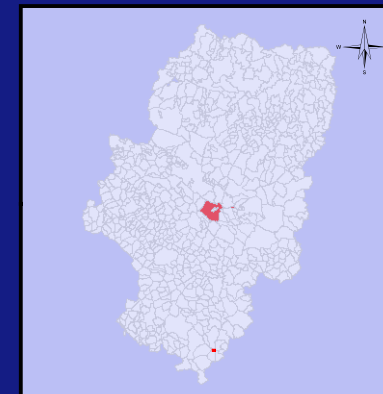
Esta posición, equivocada en su situación debido a un error en las coordenadas de referencia de carta arqueológica, aparece recogida de forma genérica junto a una posición en La Serretilla bajo una misma entrada, 1-ARQ-ZAR-022-045-032 "Pueblo Viejo". La importancia de los yacimientos y su difícil conexión y relación espacial lleva a esta intervención a proponer su consideración como yacimientos independientes, con sus correspondientes códigos independientes.

PLAN GENERAL DE ORDENACIÓN URBANA DE BELCHITE (ZARAGOZA)  
CATÁLOGO DE YACIMIENTOS ARQUEOLÓGICOS



	X	Y
1	688400,669	4574778,742
2	688405,337	4574783,757
3	688407,152	4574782,546
4	688412,943	4574788,338
5	688424,616	4574778,137
6	688412,803	4574766,322
7	688404,380	4574769,453

**POLÍGONO 601**  
**PARCELA 5239**



Ubicación.



**Legenda**

- Yacimiento
- Zona Prospectada
- Estructura Hormigon
- trinchera
- Estructura Hidraulica
- parapeto piedra
- Muro
- Inscripcion
- ▲ Cueva
- Sillar
- Tumbas
- Pavimento

Escala 1:1.500

0 12,5 25 50 Metros

European Datum ED50  
Sistema de Proyección UTM 30N

TITULO DEL PLANO

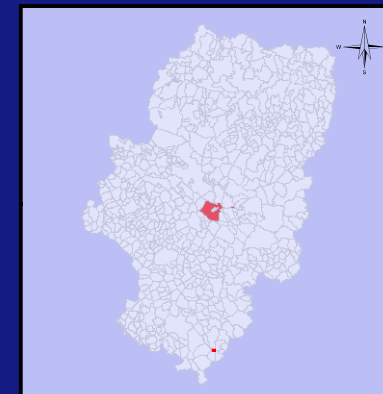

**1-ARQ-ZAR-022-045-032**  
**FORTÍN DE LAS ERAS**

Fecha: Octubre 2010

elaborado por:

GOBIERNO DE ARAGON zumain

PLAN GENERAL DE ORDENACIÓN URBANA DE BELCHITE (ZARAGOZA)  
CATÁLOGO DE YACIMIENTOS ARQUEOLÓGICOS



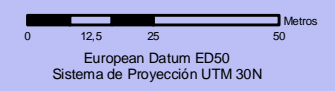
Ubicación.



Leyenda

- Yacimiento
- Zona Prospectada
- Estructura Hormigon
- trinchera
- Estructura Hidraulica
- parapeto piedra
- Muro
- Inscripcion
- ▲ Cueva
- Sillar
- Tumbas
- Pavimento

Escala 1:1.500



TITULO DEL PLANO

1-ARQ-ZAR-022-045-032  
FORTÍN DE LAS ERAS

Fecha: Octubre 2010

elaborado por:



DELIMITACIÓN DE YACIMIENTOS ARQUEOLÓGICOS PARA SU  
INCLUSIÓN EN EL CATÁLOGO DE PGOU DE  
BELCHITE (ZARAGOZA)



**GOBIERNO  
DE ARAGON**

Ficha de Bienes Arqueológicos

**DENOMINACIÓN**

Código del Yacimiento 1-ARQ-ZAR-022-045-034	Nombre del Yacimiento VIVIENDAS Y CAMPO DE PRISIONEROS
Topónimos Asociados Rusia, Pino Cruzado	

**LOCALIZACIÓN**

Provincia ZARAGOZA	Municipio BELCHITE
Comarca CAMPO DE BELCHITE	Localidad BELCHITE

**Emplazamiento urbano**

**Emplazamiento rústico**

Polígono	Parcela	Polígono	Parcela
505	145		
505	148		
505	5247		
505	5255		
505	5256		
505	5257		
505	9001		

Titularidad **Municipal**



Vista aérea



Barracones

**PROTECCIÓN**

Grado de Protección	Yacimiento arqueológico
Protección (Ley 3/1999)	Yacimiento arqueológico
Calificación del Suelo	No Urbanizable Especial

**DELIMITACIÓN DE YACIMIENTOS ARQUEOLÓGICOS PARA SU  
INCLUSIÓN EN EL CATÁLOGO DE PGOU DE  
BELCHITE (ZARAGOZA)**



*Ficha de Bienes Arqueológicos*

## DESCRIPCIÓN

### Descripción

Conocido popularmente como "Rusia" el complejo está formado por tres agrupaciones principales de barracones, con cinco cada uno, un cuarto conjunto secundario y una ermita en el extremo Oeste, parcialmente urbanizado todo en calles. Fue edificado después de la guerra civil para alojar a los vecinos, muchos de ellos republicanos, que regresaban a Belchite y habían perdido sus casas, y posteriormente también a trabajadores contratados para la construcción del pueblo nuevo.

Este complejo ha sido erróneamente interpretado como campo de prisioneros por anteriores intervenciones, mezclando datos y emplazamientos de varios elementos existentes en el entorno de Belchite. En las inmediaciones del pueblo funcionaron al menos dos campos de prisioneros. Uno, posiblemente activo desde el año 1938, ubicado en el entorno del Seminario, que albergó a numerosos brigadistas internacionales; y un segundo, creado posteriormente entre 1940 y 1945 por la Dirección General de Regiones Devastadas. Este campo albergaba a los prisioneros encargados de construir el nuevo Belchite franquista. El campo constituyó una especie de primera fase dentro del plan de urbanización del pueblo nuevo, ya que estuvo englobado dentro del mismo trazado urbano en construcción, en el extremo Noroeste, junto al cuartel de la Guardia Civil y el silo y frente a la estación de Ferrocarril. El campo llegó a alojar a un millar de reclusos, presos políticos del bando perdedor que fueron los que hicieron el pueblo nuevo. El campo se ordenaba en torno a una plaza o espacio central rectangular, en torno al que se distribuían doce barracones dormitorios para los presos, el cuartel de la escolta, clínica de urgencia, comedores, servicios higiénicos y talleres de todo tipo para las necesidades del programa de construcción de Regiones Devastadas. Al Este se situaba la puerta con las garitas de vigilancia. Al Oeste se levantaba la capilla, elemento que fue considerado fundamental para la rehabilitación de los reclusos.

Actualmente de este campo de concentración quedan escasos restos. Los elementos más propagandísticos; acceso monumental (con el lema DEBER SERVICIO SACRIFICIO) o la capilla desaparecieron, conservándose solo algunos de los barracones de servicios (buenos ejemplos de arquitectura industrial de los años 40), utilizados actualmente como almacenes municipales.

### Justificación del entorno de Protección

A pesar de lo incorrecto de la interpretación recogida en Carta Arqueológica, se ha mantenido la delimitación del bien, al considerarlo un elemento más del desarrollo de la Guerra Civil y por su valor como elemento industrial.

De los otros campos de prisioneros no quedan elementos de entidad para ser tratados individualmente. La ubicación del Seminario cuenta con su entorno propio, que englobaría también esa fase de ocupación; mientras que los restos del pueblo nuevo se encuentran englobados dentro del actual suelo urbano y las viviendas de Belchite.

Cronología

Contexto Histórico/Cultural

### Bibliografía

- **FERNANDO MARTÍNEZ DE BAÑOS y PEDRO PÉREZ ESTEBAN (2008)**. "Vestigios de la Guerra Civil en Aragón - Zaragoza". Programa Amarga Memoria, Gobierno de Aragón. Departamento de Educación, Cultura y Deporte.

# DELIMITACIÓN DE YACIMIENTOS ARQUEOLÓGICOS PARA SU INCLUSIÓN EN EL CATÁLOGO DE PGOU DE BELCHITE (ZARAGOZA)



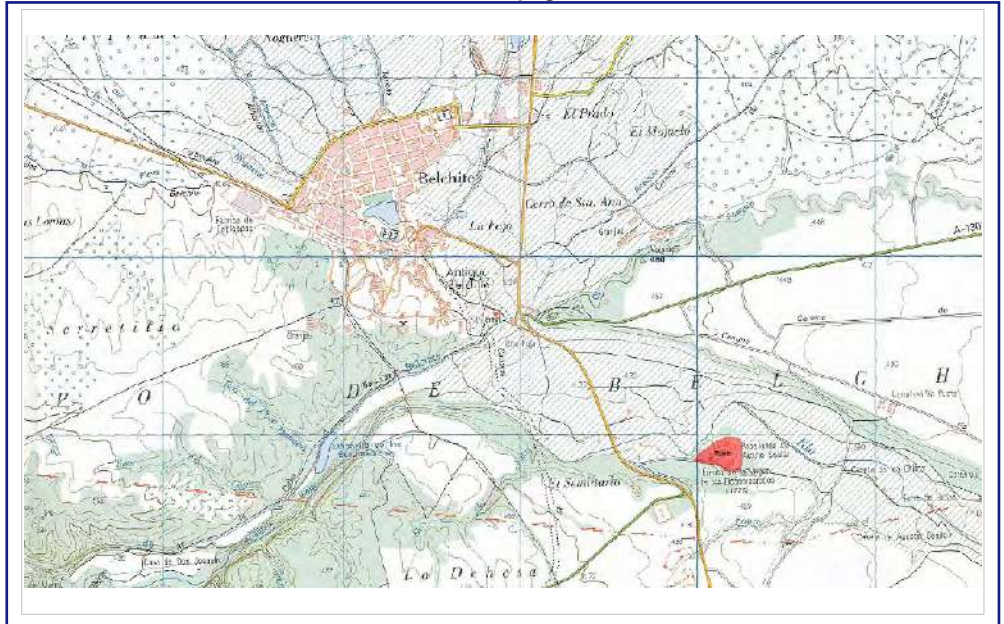
## Ficha de Bienes Arqueológicos

### DATOS CARTOGRÁFICOS

#### Coordenadas Área Protección

Num	X	Y
1	689970,143	4573860,020
2	690004,653	4573897,497
3	690103,472	4573966,203
4	690155,003	4573983,772
5	690224,923	4573978,509
6	690238,825	4573949,265
7	690231,319	4573802,933
8	690146,626	4573811,212
9	690127,055	4573833,441


### Ubicación Topográfica



### DOCUMENTACIÓN GRÁFICA



Entrada del campo de Belchite. Archivo Allanegui



Campo de prisioneros. Archivo Allanegui

#### Coordenada Punto Central

X	Y	Z
690109,246	4573883,120	410

#### Superficie (m<sup>2</sup>):

Yacimiento

DELIMITACIÓN DE YACIMIENTOS ARQUEOLÓGICOS PARA SU  
INCLUSIÓN EN EL CATÁLOGO DE PGOU DE  
BELCHITE (ZARAGOZA)



Ficha de Bienes Arqueológicos

## RIESGOS

### Estado de Conservación

Complejo de Rusia: buen estado estructural. Uso como almacenes agrícolas  
Otros recintos de campos: desaparecidos.

### Daños y afecciones

Erosión ,desgaste por el tiempo

### Riesgos Potenciales

Abandono

### Uso Actual

Almacenes agrícolas

## CONDICIONES DE INTERVENCIÓN

### Medidas Generales

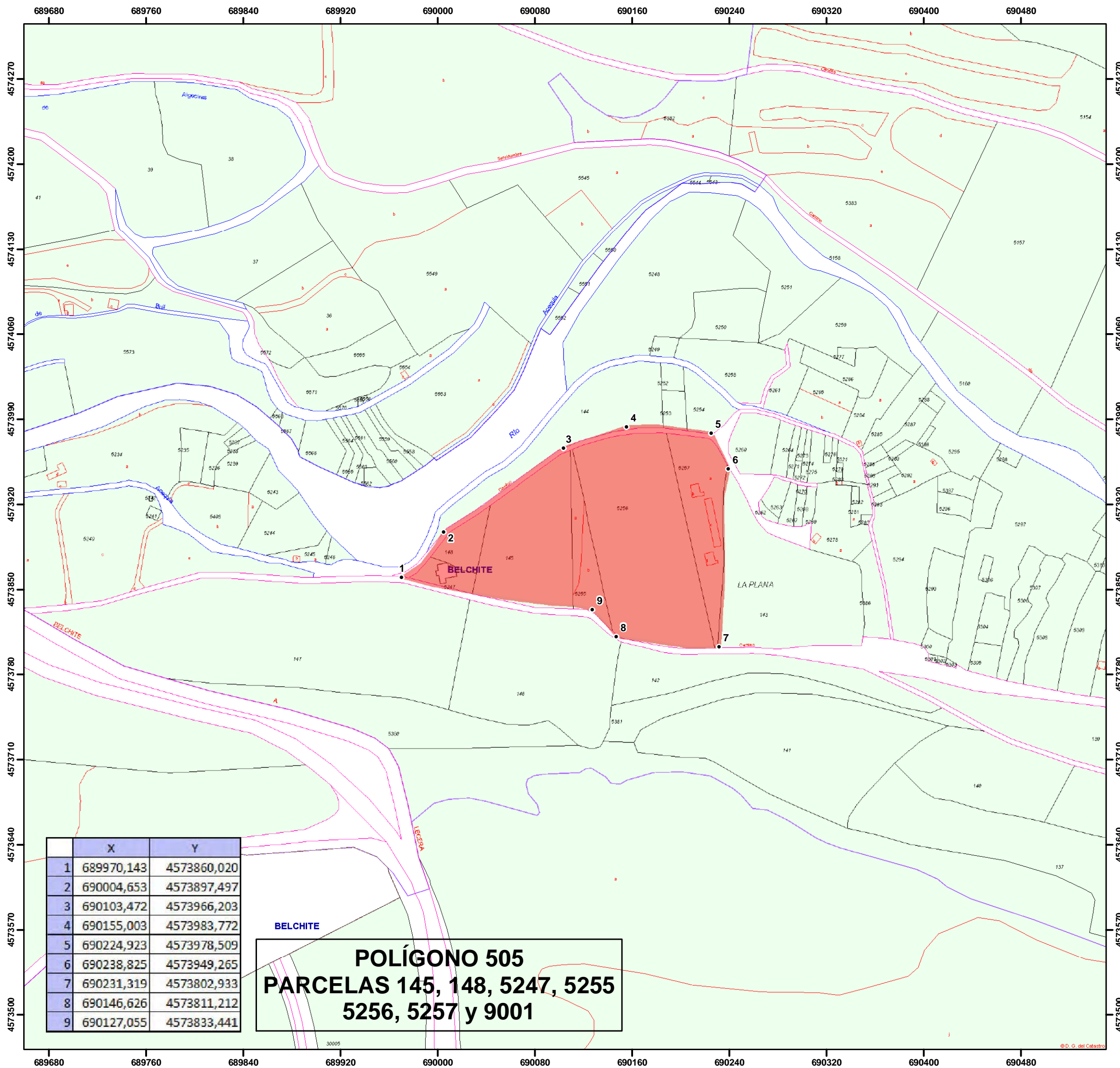
*La concesión de licencia de obras y autorizaciones municipales de proyectos a ejecutar en las áreas delimitadas como yacimientos arqueológicos, estará subordinada a la obtención de **Autorización del Director General responsable de Patrimonio Cultural** relativa al proyecto en cuestión según lo establecido en la Ley 3/1999.*

### Medidas Específicas

## OBSERVACIONES E INCIDENCIAS

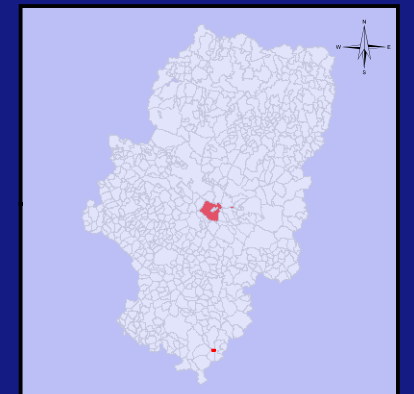
La interpretación incorrecta del complejo de "Rusia" como campo de concentración de prisioneros debe de ser corregida.  
No quedan restos de entidad de los emplazamientos de los verdaderos campos de concentración.

**PLAN GENERAL DE ORDENACIÓN URBANA DE BELCHITE (ZARAGOZA)  
CATÁLOGO DE YACIMIENTOS ARQUEOLÓGICOS**



	X	Y
1	689970,143	4573860,020
2	690004,653	4573897,497
3	690103,472	4573966,203
4	690155,003	4573983,772
5	690224,923	4573978,509
6	690238,825	4573949,265
7	690231,319	4573802,933
8	690146,626	4573811,212
9	690127,055	4573833,441

**POLÍGONO 505  
PARCELAS 145, 148, 5247, 5255  
5256, 5257 y 9001**



Ubicación.



**Legenda**

- Yacimiento
- Zona Prospectada
- Estructura Hormigon
- Trinchera
- Estructura Hidraulica
- Parapeto Piedra
- Muro
- Inscripcion
- Cueva
- Sillar
- Tumbas
- Pavimento

Escala 1:3.000

0 15 30 60 Metros

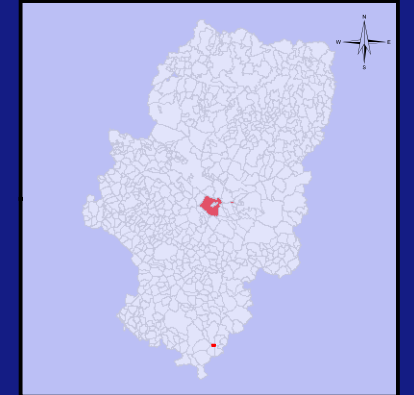
European Datum ED50  
Sistema de Proyección UTM 30N

TITULO DEL PLANO  
**1-ARQ-ZAR-022-045-034  
VIVIENDAS Y CAMPOS  
DE PRISIONEROS**

Fecha: Octubre 2010

elaborado por:

# PLAN GENERAL DE ORDENACIÓN URBANA DE BELCHITE (ZARAGOZA) CATÁLOGO DE YACIMIENTOS ARQUEOLÓGICOS



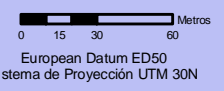
Ubicación.



### Leyenda

- Yacimiento
- Zona Prospectada
- Estructura Hormigon
- Trinchera
- Estructura Hidraulica
- Parapeto Piedra
- Muro
- Inscripcion
- Cueva
- Sillar
- Tumbas
- Pavimento

Escala 1:3.000



TITULO DEL PLANO

**1-ARQ-ZAR-022-045-034**  
**VIVIENDAS Y CAMPOS**  
**DE PRISIONEROS**

Fecha: Octubre 2010



elaborado por:



DELIMITACIÓN DE YACIMIENTOS ARQUEOLÓGICOS PARA SU  
INCLUSIÓN EN EL CATÁLOGO DE PGOU DE  
BELCHITE (ZARAGOZA)



Ficha de Bienes Arqueológicos

DESCRIPCIÓN

Descripción

La posición del vértice Lobo fue una de las más famosas e importantes de todos los elementos militares que formaron parte de la Guerra Civil en el entorno de Belchite. La loma sobre la que se asienta es la cota de mayor altura, importancia estratégica y control visual de toda la zona. Debido a esto, ya desde Agosto de 1936, el ejército sublevado instaló allí piezas de artillería para hostigar a las columnas republicanas que avanzaban desde varios frentes. La posición, clave en el sector fue tomada por los republicanos entre los días 18 y 21 de Agosto de 1936. Poco después se instaló el puesto de mando y se comenzó la construcción del potente sistema de túneles excavados en la roca del monte, que desde un doble acceso en la cara Sur comprendía una galería central de 45 m de longitud, que se ramificaba para terminar en la cara Norte en cuatro aberturas, dos de ellas de mayor tamaño y fortificadas con hormigón, que servían de emplazamiento para sendas piezas de artillería. De esta posición se bombardeó intensivamente las posiciones franquistas de Belchite y alrededores durante la ofensiva de verano de 1937.

El conjunto artillero se completa con una serie de ramales de trinchera con varias bifurcaciones y puestos de tirador que se extienden en dirección Sureste, conectando con una de las bocas de la cueva. En un punto cercano, se ha registrado la existencia de una estructura circular en cemento y ladrillo, interpretable como puesto de observación o posición de ametralladora.

El conjunto del vértice Lobo se completa con las posiciones Vértice Lobo I-IV, que formaban un anillo exterior de defensa.

Justificación del entorno de Protección

El yacimiento se ubica en el límite de los términos municipales de Belchite (parte Norte, bocas de tiro de artillería) y Amonacid de la Cuba (accesos y líneas de trinchera). El carácter unitario del conjunto aconseja realizar un entorno de delimitación único, a pesar de las dimensiones administrativas municipales.

Cronología

1936-1938

Contexto Histórico/Cultural

Guerra Civil

Bibliografía

- **CAPITÁN ADRADA (1939)**. "Manual del Sargento de Zapadores. Especialista en fortificación". Libro segundo.

- **MARTÍNEZ DE BAÑOS**. " informe final de la localización de los enclaves militares vinculados al frente de Aragón durante la Guerra Civil Española". 271/2007



# DELIMITACIÓN DE YACIMIENTOS ARQUEOLÓGICOS PARA SU INCLUSIÓN EN EL CATÁLOGO DE PGOU DE BELCHITE (ZARAGOZA)



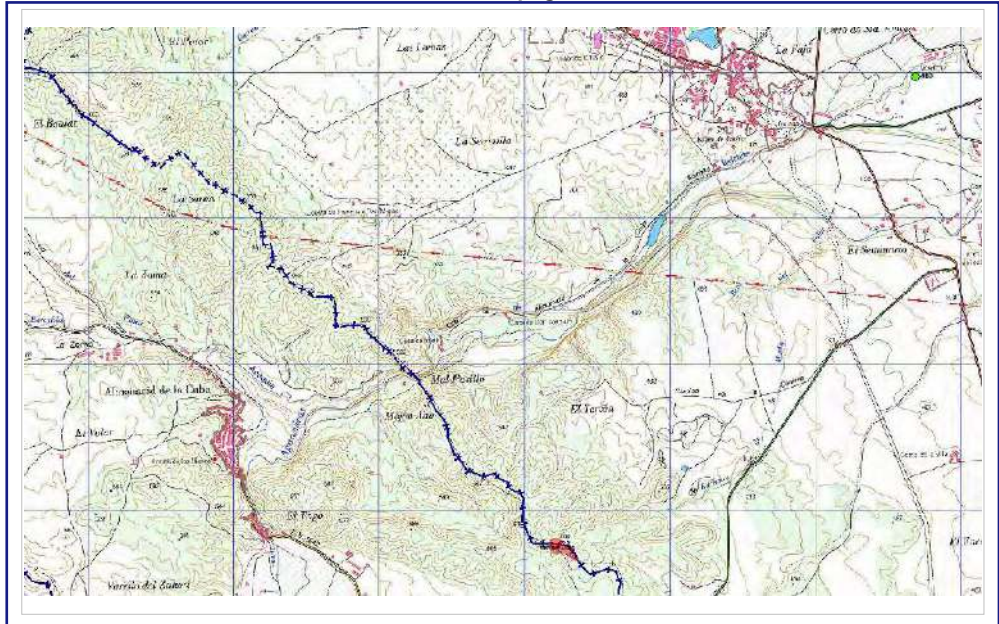
*Ficha de Bienes Arqueológicos*

## DATOS CARTOGRÁFICOS

### Coordenadas Área Protección

Num	X	Y
1	687175,9	4571778,457
2	687193,917	4571800,152
3	687221,287	4571802,822
4	687246,983	4571790,797
5	687281,019	4571739,748
6	687293,702	4571728,066
7	687310,051	4571726,065
8	687338,755	4571733,741
9	687342,757	4571726,060
10	687316,726	4571711,055
11	687363,78	4571672,678
12	687359,669	4571662,705
13	687271,015	4571715,714
14	687188,576	4571706,707

## Ubicación Topográfica



## DOCUMENTACIÓN GRÁFICA



Observatorio fortificado



Túnel

### Coordenada Punto Central

X	Y	Z
687229,637	4571759,098	630

### Superficie (m<sup>2</sup>):

Yacimiento

DELIMITACIÓN DE YACIMIENTOS ARQUEOLÓGICOS PARA SU  
INCLUSIÓN EN EL CATÁLOGO DE PGOU DE  
BELCHITE (ZARAGOZA)



Ficha de Bienes Arqueológicos

## RIESGOS

### Estado de Conservación

Bueno, aunque con daños y derrumbes producidos por el paso del tiempo y visitas incontroladas

### Daños y afecciones

Desprendimientos en interior de las galerías. Colmatación de algunos de los accesos y líneas de trincheras. Crecimiento de vegetación

### Riesgos Potenciales

Desprendimientos, erosión, crecimiento de vegetación, expolio.  
Construcción de antenas y repetidores en la superficie sobre las cuevas.

### Uso Actual

Vértice geodésico. Repetidores y antenas.

## CONDICIONES DE INTERVENCIÓN

### Medidas Generales

*La concesión de licencia de obras y autorizaciones municipales de proyectos a ejecutar en las áreas delimitadas como yacimientos arqueológicos, estará subordinada a la obtención de **Autorización del Director General responsable de Patrimonio Cultural** relativa al proyecto en cuestión según lo establecido en la Ley 3/1999.*

### Medidas Específicas

La importancia histórica de la posición, su estado de conservación y la categoría de los restos conservados aconsejaría una intervención de registro y puesta en valor

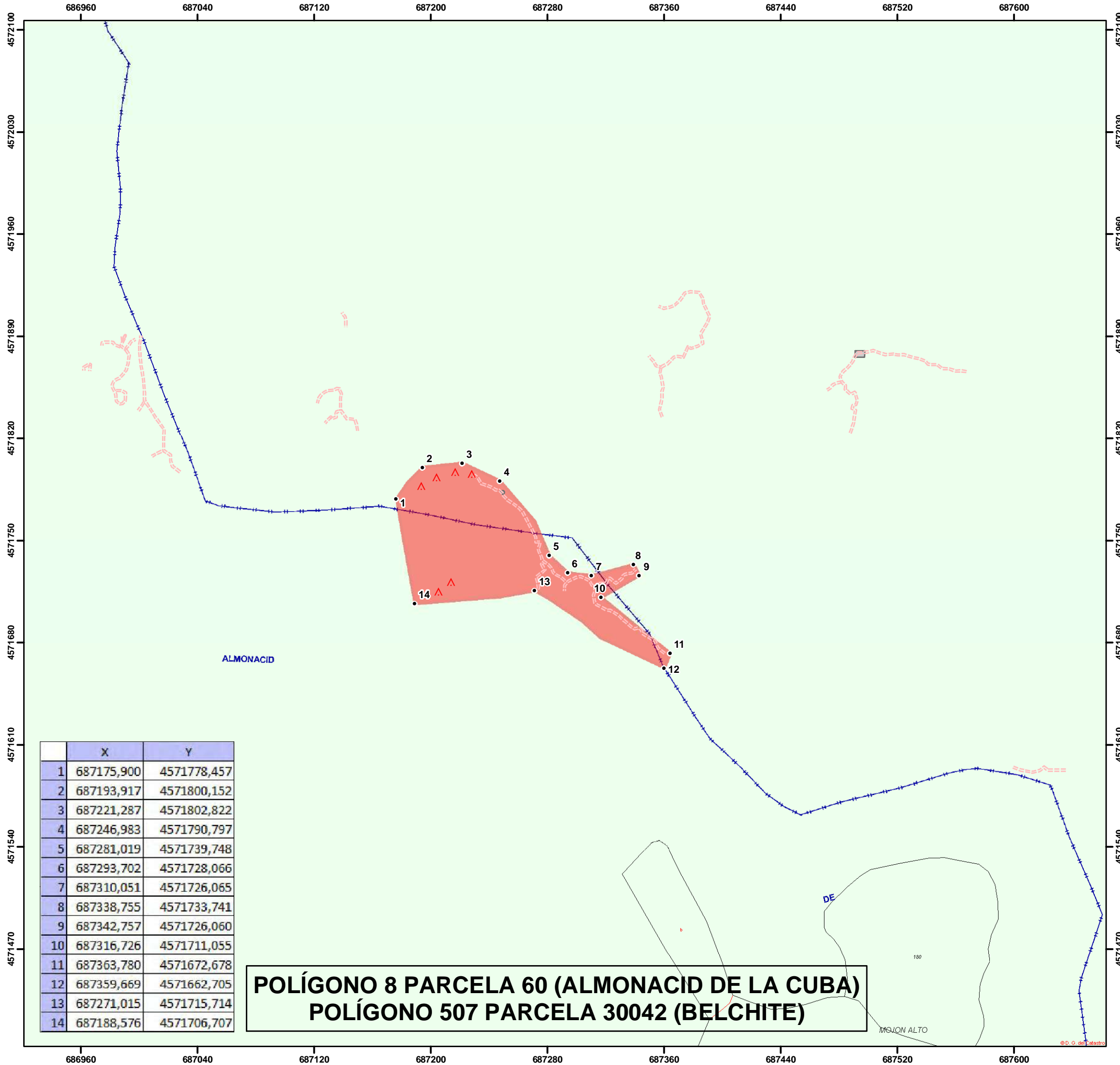
## OBSERVACIONES E INCIDENCIAS

Parte del entorno delimitado, el correspondiente al acceso al conjunto artillero subterráneo se encuentra en término de Almonacid de la Cuba.

**Referencias catastrales en Término de Belchite: Polígono 507, Parcela 30042**

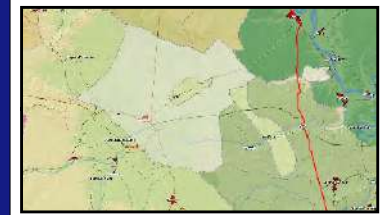
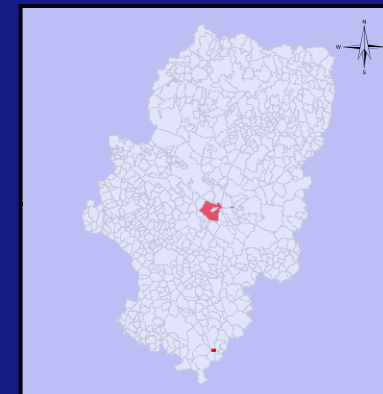
**Referencias catastrales en Término de Almonacid de la Cuba: Polígono 8, parcela 60**

**PLAN GENERAL DE ORDENACIÓN URBANA DE BELCHITE (ZARAGOZA)  
CATÁLOGO DE YACIMIENTOS ARQUEOLÓGICOS**



	X	Y
1	687175,900	4571778,457
2	687193,917	4571800,152
3	687221,287	4571802,822
4	687246,983	4571790,797
5	687281,019	4571739,748
6	687293,702	4571728,066
7	687310,051	4571726,065
8	687338,755	4571733,741
9	687342,757	4571726,060
10	687316,726	4571711,055
11	687363,780	4571672,678
12	687359,669	4571662,705
13	687271,015	4571715,714
14	687188,576	4571706,707

**POLÍGONO 8 PARCELA 60 (ALMONACID DE LA CUBA)  
POLÍGONO 507 PARCELA 30042 (BELCHITE)**



**Legenda**

- Yacimiento
- Zona Prospectada
- Estructura Hormigon
- Trinchera
- Estructura Hidraulica
- Parapeto Piedra
- Muro
- ⊕ Inscripcion
- Cueva
- Sillar
- ⊗ Tumbas
- Pavimento

Escala 1:2.500

0 12.5 25 50 Metros

European Datum ED50  
Sistema de Proyección UTM 30N

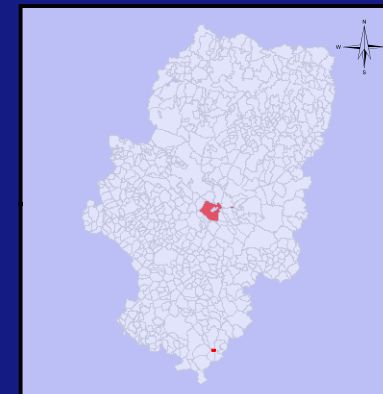
TITULO DEL PLANO

**1-ARQ-ZAR-022-045-035  
VÉRTICE LOBO**

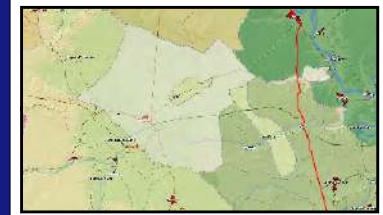
Fecha: Octubre 2010

elaborado por:

# PLAN GENERAL DE ORDENACIÓN URBANA DE BELCHITE (ZARAGOZA) CATÁLOGO DE YACIMIENTOS ARQUEOLÓGICOS



Ubicación.



### Leyenda

- Yacimiento
- Zona Prospectada
- Estructura Hormigon
- Trinchera
- Estructura Hidraulica
- Parapeto Piedra
- Muro
- Inscripcion
- Cueva
- Sillar
- Tumbas
- Pavimento

Escala 1:2.500



European Datum ED50  
Sistema de Proyección UTM 30N

TITULO DEL PLANO

1-ARQ-ZAR-022-045-035  
VÉRTICE LOBO

Fecha: Octubre 2010





DELIMITACIÓN DE YACIMIENTOS ARQUEOLÓGICOS PARA SU  
INCLUSIÓN EN EL CATÁLOGO DE PGOU DE  
BELCHITE (ZARAGOZA)



Ficha de Bienes Arqueológicos

## DESCRIPCIÓN

### Descripción

Posición franquista de la Guerra Civil que se localiza 3 km al Este de la localidad, en la cara Norte de la zona de El Saso, junto a la carretera A-1307.

La posición, junto con la del Vértice Lobo, probablemente sea la más importante y mejor conservada de todas las existentes en el término de Belchite.

Está compuesta por un nido de ametralladora circular de cemento en la parte Sur de la posición, que está comunicado con una red de trincheras, algunas posiblemente subterráneas, que recurren en doble sentido un trazado de casi 100 m hacia el extremo Norte. Esta parte cuenta con un imponente sistema de fortificación realizado mediante trincheras cubiertas reforzadas con cemento y túneles, que disponen de puestos de tirador, ametralladora y posiblemente artillería ligera, así como zonas de vida, polvorín. Posiblemente cuenta con estancias subterráneas, actualmente con los accesos cegados. Todo el complejo está presidido en superficie por los restos del corral, que fue utilizado como puesto de mando y zona de vida.

Durante la batalla de Belchite de 1937, el día 29 de agosto, la posición de la Paridera de El Saso fue entregada a los republicanos, al poco de ser iniciado el ataque y sin hacer apenas resistencia, por el jefe de la misma, el alférez xxxxxxxxxxxxxxx.

### Justificación del entorno de Protección

Cronología

1936-1938

Contexto Histórico/Cultural

Guerra Civil

### Bibliografía

- FERNANDO MARTÍNEZ DE BAÑOS y PEDRO PÉREZ ESTEBAN (2008). "Vestigios de la Guerra Civil en Aragón - Zaragoza". Programa Amarga Memoria, Gobierno de Aragón. Departamento de Educación, Cultura y Deporte.

- VV.AA.(2010). "Guerra Civil Aragón. Zaragoza". Tomo VII. Editorial Delsan.

- MARTÍNEZ DE BAÑOS. "Informe final de la localización de los enclaves militares vinculados al frente de Aragón durante la Guerra Civil Española". 271/2007

# DELIMITACIÓN DE YACIMIENTOS ARQUEOLÓGICOS PARA SU INCLUSIÓN EN EL CATÁLOGO DE PGOU DE BELCHITE (ZARAGOZA)



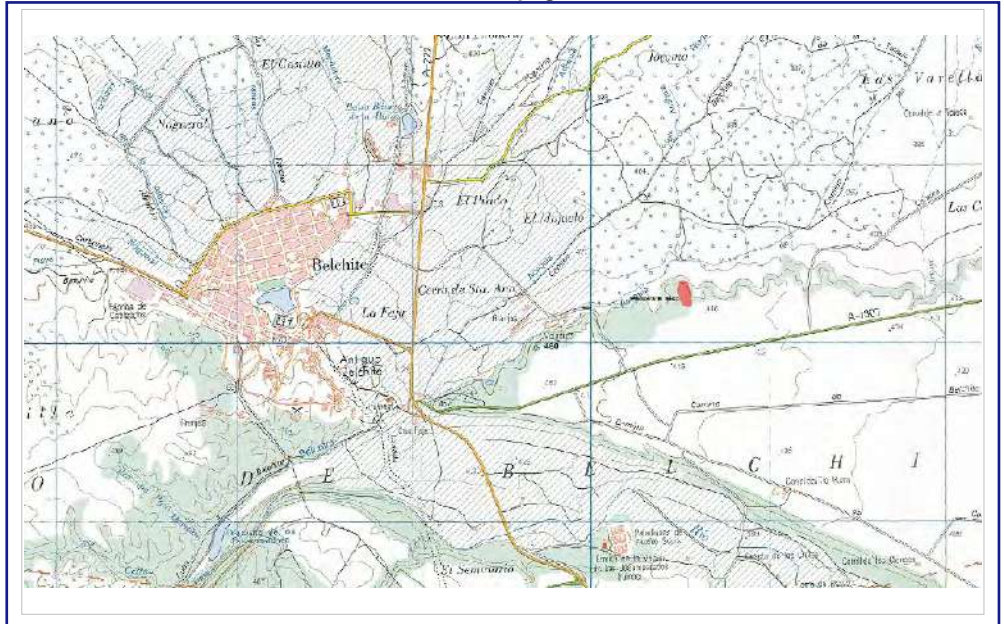
## Ficha de Bienes Arqueológicos

### DATOS CARTOGRÁFICOS

#### Coordenadas Área Protección

Num	X	Y
1	690490,532	4575335,555
2	690508,527	4575344,267
3	690531,184	4575339,616
4	690548,021	4575286,186
5	690550,339	4575211,850
6	690515,516	4575217,340
7	690486,581	4575284,714

### Ubicación Topográfica



### DOCUMENTACIÓN GRÁFICA



Trinchera fortificada con aspilleras



Fortín circular

#### Coordenada Punto Central

X	Y	Z
690515,382	4575293,352	445

#### Superficie (m<sup>2</sup>):

Yacimiento

DELIMITACIÓN DE YACIMIENTOS ARQUEOLÓGICOS PARA SU  
INCLUSIÓN EN EL CATÁLOGO DE PGOU DE  
BELCHITE (ZARAGOZA)



*Ficha de Bienes Arqueológicos*

## RIESGOS

### Estado de Conservación

Bueno. aunque erosionado y parcialmente colmatado en algunos sectores, conserva íntegramente su unidad estructural.

### Daños y afecciones

Erosión, colmatación de zonas subterráneas

### Riesgos Potenciales

Trabajos agrícolas, expolio

### Uso Actual

## CONDICIONES DE INTERVENCIÓN

### Medidas Generales

*La concesión de licencia de obras y autorizaciones municipales de proyectos a ejecutar en las áreas delimitadas como yacimientos arqueológicos, estará subordinada a la obtención de **Autorización del Director General responsable de Patrimonio Cultural** relativa al proyecto en cuestión según lo establecido en la Ley 3/1999.*

### Medidas Específicas

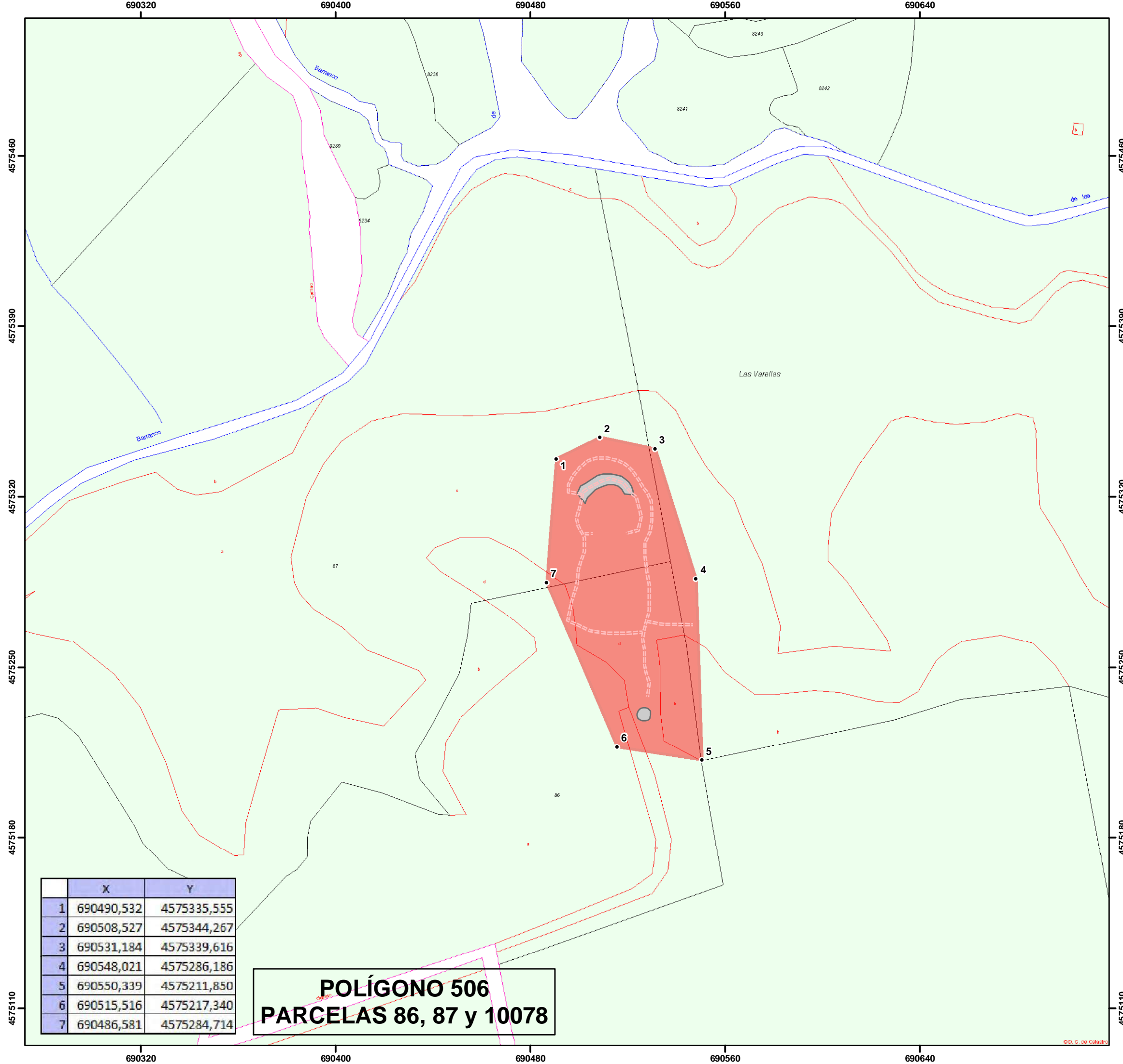
El gran tamaño y buena conservación de la posición recomiendo su recuperación y puesta en valor.

## OBSERVACIONES E INCIDENCIAS

--

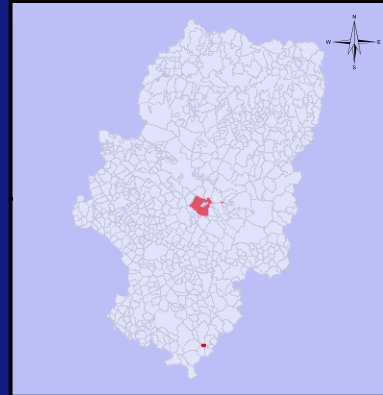


PLAN GENERAL DE ORDENACIÓN URBANA DE BELCHITE (ZARAGOZA)  
CATÁLOGO DE YACIMIENTOS ARQUEOLÓGICOS



	X	Y
1	690490,532	4575335,555
2	690508,527	4575344,267
3	690531,184	4575339,616
4	690548,021	4575286,186
5	690550,339	4575211,850
6	690515,516	4575217,340
7	690486,581	4575284,714

**POLÍGONO 506**  
**PARCELAS 86, 87 y 10078**



**Leyenda**

- Yacimiento
- Zona Prospectada
- Estructura Hormigon
- Trinchera
- Estructura Hidraulica
- Parapeto Piedra
- Muro
- Inscripcion
- ▲ Cueva
- Sillar
- Tumbas
- Pavimento

Escala 1:1.500

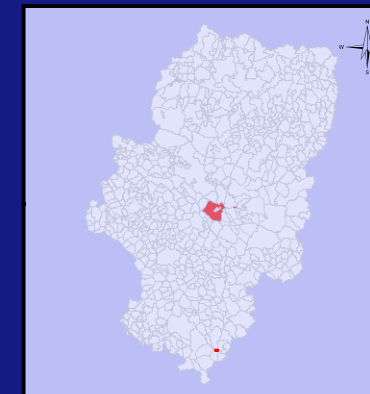
European Datum ED50  
Sistema de Proyección UTM 30N

TITULO DEL PLANO  
**1-ARQ-ZAR-022-045-038**  
**PARIDERA DE EL SASO**

Fecha: Octubre 2010

elaborado por:

**PLAN GENERAL DE ORDENACIÓN URBANA DE BELCHITE (ZARAGOZA)  
CATÁLOGO DE YACIMIENTOS ARQUEOLÓGICOS**



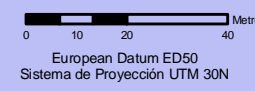
Ubicación.



**Leyenda**

- Yacimiento
- Zona Prospectada
- Estructura Hormigon
- Trinchera
- Estructura Hidraulica
- Parapeto Piedra
- Muro
- Inscripcion
- Cueva
- Sillar
- Tumbas
- Pavimento

Escala 1:1.500



European Datum ED50  
Sistema de Proyección UTM 30N

TITULO DEL PLANO

**1-ARQ-ZAR-022-045-038  
PARIDERA DE EL SASO**

Fecha: Octubre 2010

elaborado por:

**DELIMITACIÓN DE YACIMIENTOS ARQUEOLÓGICOS PARA SU  
INCLUSIÓN EN EL CATÁLOGO DE PGOU DE  
BELCHITE (ZARAGOZA)**



**GOBIERNO  
DE ARAGON**

*Ficha de Bienes Arqueológicos*

**DENOMINACIÓN**

**Código del Yacimiento**

1-ARQ-ZAR-022-045-039

**Nombre del Yacimiento**

**PISTA Y PLACA DE "LOS BARBIS"**

**Topónimos Asociados**

Carboneros

**LOCALIZACIÓN**

**Provincia**

ZARAGOZA

**Municipio**

BELCHITE

**Comarca**

CAMPO DE BELCHITE

**Localidad**

BELCHITE

**Emplazamiento urbano**

**Emplazamiento rústico**

Polígono	Parcela	Polígono	Parcela
508	10030		

**Titularidad**



Placa de los Barbis



Vista general de la pista

**PROTECCIÓN**

**Grado de Protección** Yacimiento arqueológico

**Protección (Ley 3/1999)** Yacimiento arqueológico

**Calificación del Suelo** No Urbanizable Especial

DELIMITACIÓN DE YACIMIENTOS ARQUEOLÓGICOS PARA SU  
INCLUSIÓN EN EL CATÁLOGO DE PGOU DE  
BELCHITE (ZARAGOZA)



Ficha de Bienes Arqueológicos

## DESCRIPCIÓN

### Descripción

Pista construida a principios de 1937 para comunicar las posiciones defensivas franquistas del entorno del Santuario de El Pueyo con las de zona del Boalar y la línea de cordillera que delimita el término de Belchite con el de Almonacid de la Cuba y el frente republicano.

La pista, que probablemente aprovechaba un camino anterior más estrecho y de peores características, fue construida mediante muros pantalla de aterramiento que ampliaron la superficie de tránsito y marcaron el trazado. A mitad del trazado se conserva una placa de hormigón con la inscripción " Z-M-5 PISTA LOS BARBIS" MCMXXXVII 3 SECCIÓN" (coordenada 683.862,200 / 4.575.219,895) . Esta inscripción identifica a la unidad que ejecutó la obra, "Los Barbis", establecidos en la zona de Belchite durante la primera mitad de 1937 para ejecutar un buen número de obras defensivas en un arco que engloba Jaulín, Fuendetodos, Belchite o Fuentes de Ebro.

La pista da acceso a las posiciones de El Boalar I y II.

### Justificación del entorno de Protección

Cronología 1937-1938

Contexto Histórico/Cultural Guerra Civil

### Bibliografía

- **FERNANDO MARTÍNEZ DE BAÑOS y PEDRO PÉREZ ESTEBAN (2008)**. "Vestigios de la Guerra Civil en Aragón - Zaragoza". Programa Amarga Memoria, Gobierno de Aragón. Departamento de Educación, Cultura y Deporte.

- **VV.AA. (2010)**. "Guerra Civil Aragón. Zaragoza". Tomo VII. Editorial Delsan.

- **MARTÍNEZ DE BAÑOS.** "informe final de la localización de los enclaves militares vinculados al frente de Aragón durante la Guerra Civil Española". 271/2007



DELIMITACIÓN DE YACIMIENTOS ARQUEOLÓGICOS PARA SU  
INCLUSIÓN EN EL CATÁLOGO DE PGOU DE  
BELCHITE (ZARAGOZA)



*Ficha de Bienes Arqueológicos*

## RIESGOS

### Estado de Conservación

Medio. El trazado se conserva perfectamente, aunque el firme se encuentra bastante alterado. La placa conmemorativa se encuentra parcialmente dañada y erosionada.

### Daños y afecciones

Erosión

### Riesgos Potenciales

Erosión

### Uso Actual

## CONDICIONES DE INTERVENCIÓN

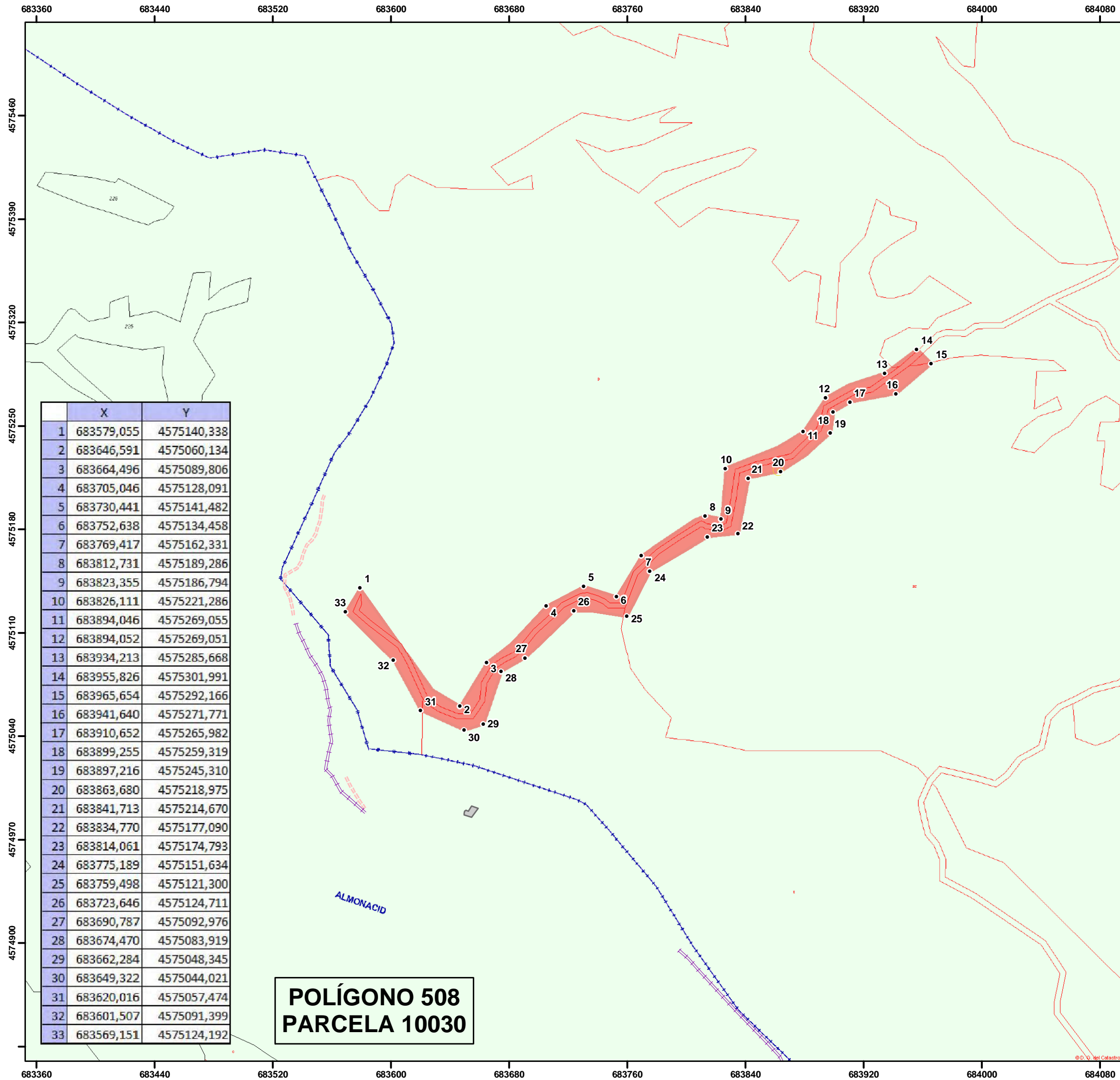
### Medidas Generales

*La concesión de licencia de obras y autorizaciones municipales de proyectos a ejecutar en las áreas delimitadas como yacimientos arqueológicos, estará subordinada a la obtención de **Autorización del Director General responsable de Patrimonio Cultural** relativa al proyecto en cuestión según lo establecido en la Ley 3/1999.*

### Medidas Específicas

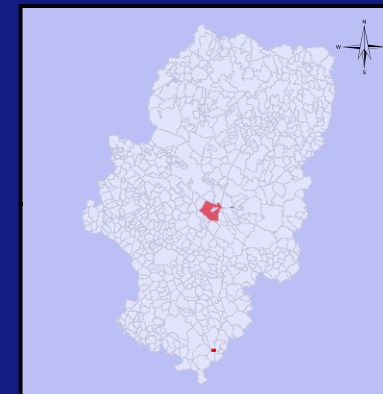
## OBSERVACIONES E INCIDENCIAS

# PLAN GENERAL DE ORDENACIÓN URBANA DE BELCHITE (ZARAGOZA) CATÁLOGO DE YACIMIENTOS ARQUEOLÓGICOS



	X	Y
1	683579,055	4575140,338
2	683646,591	4575060,134
3	683664,496	4575089,806
4	683705,046	4575128,091
5	683730,441	4575141,482
6	683752,638	4575134,458
7	683769,417	4575162,331
8	683812,731	4575189,286
9	683823,355	4575186,794
10	683826,111	4575221,286
11	683894,046	4575269,055
12	683894,052	4575269,051
13	683934,213	4575285,668
14	683955,826	4575301,991
15	683965,654	4575292,166
16	683941,640	4575271,771
17	683910,652	4575265,982
18	683899,255	4575259,319
19	683897,216	4575245,310
20	683863,680	4575218,975
21	683841,713	4575214,670
22	683834,770	4575177,090
23	683814,061	4575174,793
24	683775,189	4575151,634
25	683759,498	4575121,300
26	683723,646	4575124,711
27	683690,787	4575092,976
28	683674,470	4575083,919
29	683662,284	4575048,345
30	683649,322	4575044,021
31	683620,016	4575057,474
32	683601,507	4575091,399
33	683569,151	4575124,192

**POLÍGONO 508  
PARCELA 10030**



Ubicación.



**Legenda**

- Yacimiento
- Zona Prospectada
- Estructura Hormigon
- Trinchera
- Estructura Hidraulica
- Parapeto Piedra
- Muro
- Inscripcion
- ▲ Cueva
- Sillar
- Tumbas
- Pavimento

Escala 1:2.500

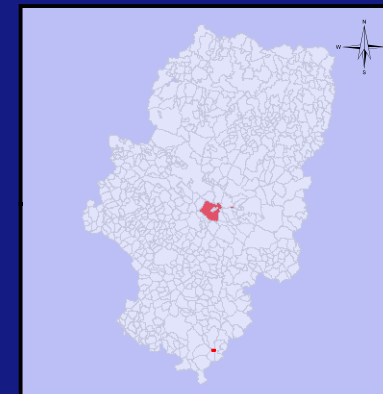
European Datum ED50  
Sistema de Proyección UTM 30N

TITULO DEL PLANO  
**1-ARQ-ZAR-022-045-039  
PISTA Y PLACA  
DE "LOS BARBIS"**

Fecha: Octubre 2010

elaborado por:

# PLAN GENERAL DE ORDENACIÓN URBANA DE BELCHITE (ZARAGOZA) CATÁLOGO DE YACIMIENTOS ARQUEOLÓGICOS



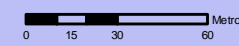
Ubicación.



### Leyenda

- Yacimiento
- Zona Prospectada
- Estructura Hormigon
- Trinchera
- Estructura Hidraulica
- Parapeto Piedra
- Muro
- + Inscripcion
- Cueva
- Sillar
- Tumbas
- Pavimento

Escala 1:2.500



European Datum ED50  
Sistema de Proyección UTM 30N

### TITULO DEL PLANO

**1-ARQ-ZAR-022-045-039**  
**PISTA Y PLACA**  
**DE "LOS BARBIS"**

Fecha: Octubre 2010



elaborado por:



DELIMITACIÓN DE YACIMIENTOS ARQUEOLÓGICOS PARA SU  
INCLUSIÓN EN EL CATÁLOGO DE PGOU DE  
BELCHITE (ZARAGOZA)



Ficha de Bienes Arqueológicos

### DENOMINACIÓN

<b>Código del Yacimiento</b> 1-ARQ-ZAR-022-045-041	<b>Nombre del Yacimiento</b> FOSA COMÚN I
<b>Topónimos Asociados</b>	

### LOCALIZACIÓN

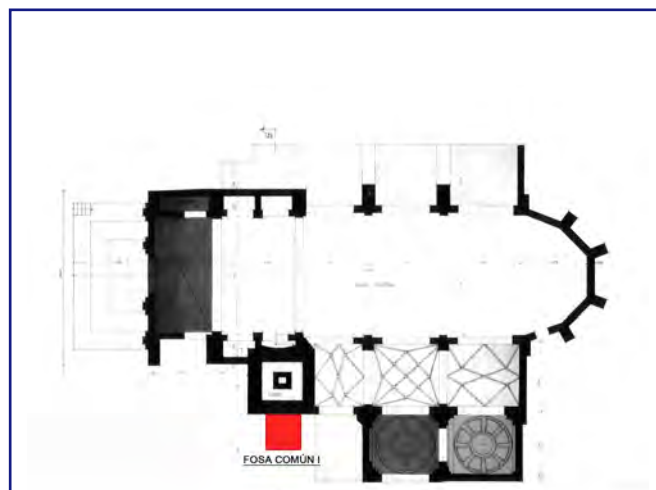
<b>Provincia</b> ZARAGOZA	<b>Municipio</b> BELCHITE
<b>Comarca</b> CAMPO DE BELCHITE	<b>Localidad</b> BELCHITE

#### Emplazamiento urbano

#### Emplazamiento rústico

Polígono	Parcela	Polígono	Parcela

**Titularidad**



Ubicación de la fosa sobre la planta de la iglesia



Iglesia de San Martín

### PROTECCIÓN

<b>Grado de Protección</b>	Yacimiento arqueológico
<b>Protección (Ley 3/1999)</b>	Yacimiento arqueológico
<b>Calificación del Suelo</b>	No Urbanizable Especial

DELIMITACIÓN DE YACIMIENTOS ARQUEOLÓGICOS PARA SU  
INCLUSIÓN EN EL CATÁLOGO DE PGOU DE  
BELCHITE (ZARAGOZA)



Ficha de Bienes Arqueológicos

## DESCRIPCIÓN

### Descripción

Según la entrada recogida en Carta Arqueológica y en el Mapa de Fosas de Aragón, la fosa esta situada en el interior, en los *"laterales de la iglesia y contendría los restos de muchas de las personas fallecidas a causa de los combates, así como muchos de los cuerpos de las personas que murieron en el hospital de campaña que se estableció en la iglesia durante la batalla. No está dignificada y tan solo aparece cubierta con una plancha de hormigón"*.

Esta información, muy general y poco precisa, ha podido ser comprobada por esta intervención como inexacta.

Efectivamente, junto a la iglesia de San Martín del pueblo viejo de Belchite con seguridad existe una fosa, que debido a informaciones orales, puede ubicarse con mayor precisión.

Francisco Naval Ortín, vecino de Belchite, vivió en primera persona desde el interior del pueblo el cerco republicano de 1937. Aunque joven (tenía 15 años), ayudó por orden de los oficiales de Santa Pau, algunas veces obligado, en el suministro de municiones y comida a las tropas, así como en labores de fortificación y colocación de piezas de artillería. Según la información aportada, la fosa fue excavada por él mismo junto con otras personas, en el exterior de la iglesia de San Martín, a los pies del lado Sur de la torre, para enterrar los restos de un mínimo de cinco requetés caídos (problemente en el frente del Cementerio-Seminario) en los combates de Agosto de 1937.

Aunque la coordenada existente en Carta Arqueológica es correcta, no ocurre lo mismo con la descripción e interpretación.

La existencia de esta fosa está confirmada con seguridad por memoria oral. Sin embargo, la ubicación de la iglesia de San Martín cerca de la primera línea de combate y su uso como hospital hace posible que existan otros enterramientos colectivos en sus inmediaciones

### Justificación del entorno de Protección

Restringido al área aproximada que ocupa la fosa

Cronología

Agosto-Septiembre 1937

Contexto Histórico/Cultural

Guerra Civil

### Bibliografía

- **VV.AA ( 1992)**. "El Pasado Oculto: Fascismo y violencia en Aragón (1936-1939)". Madrid. pp. 56, 57, 102, 103, 104, 106, 110, 112, 284, 305, 319, 320,326, 327, 328, 338, 358, 359, 360, 361, 362, 413, 415 y 462.: Siglo XXI editores, 1992.

# DELIMITACIÓN DE YACIMIENTOS ARQUEOLÓGICOS PARA SU INCLUSIÓN EN EL CATÁLOGO DE PGOU DE BELCHITE (ZARAGOZA)



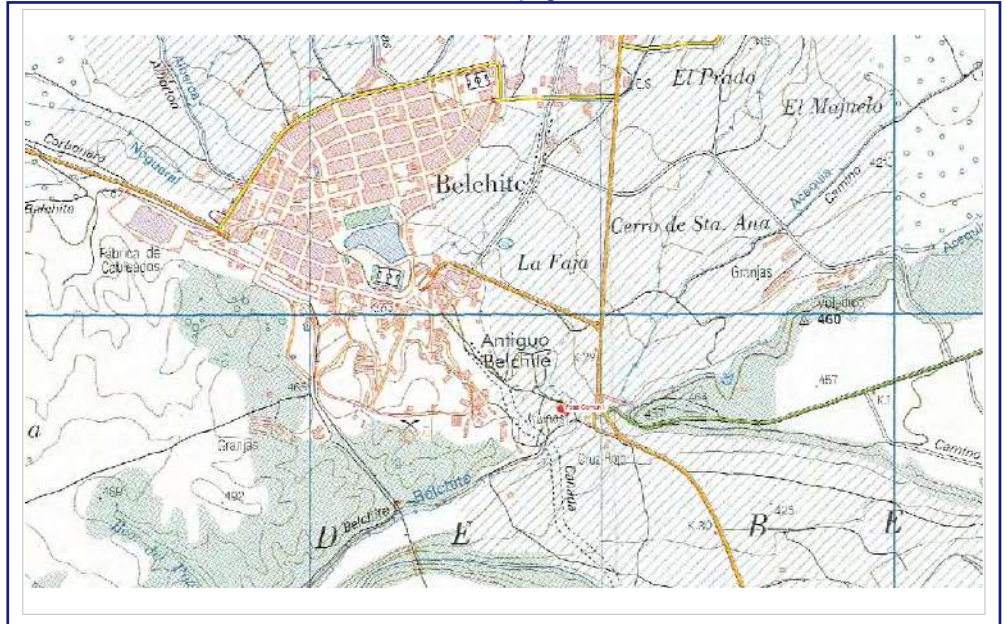
## Ficha de Bienes Arqueológicos

### DATOS CARTOGRÁFICOS

#### Coordenadas Área Protección

Num	X	Y
1	688846,624	4574674,599
2	688851,785	4574672,627
3	688850,421	4574666,712
4	688844,962	4574668,532

### Ubicación Topográfica



### DOCUMENTACIÓN GRÁFICA



Torre de San Martín



Espacio donde se ubica la fosa

#### Coordenada Punto Central

X	Y	Z
688848,751	4574670,655	450

#### Superficie (m<sup>2</sup>):

Yacimiento

DELIMITACIÓN DE YACIMIENTOS ARQUEOLÓGICOS PARA SU  
INCLUSIÓN EN EL CATÁLOGO DE PGOU DE  
BELCHITE (ZARAGOZA)



*Ficha de Bienes Arqueológicos*

## RIESGOS

### Estado de Conservación

No existe ninguna muestra visible en superficie de su existencia. Aparentemente intacta.

### Daños y afecciones

Crecimiento de vegetación, escombros.

### Riesgos Potenciales

Vegetación

### Uso Actual

## CONDICIONES DE INTERVENCIÓN

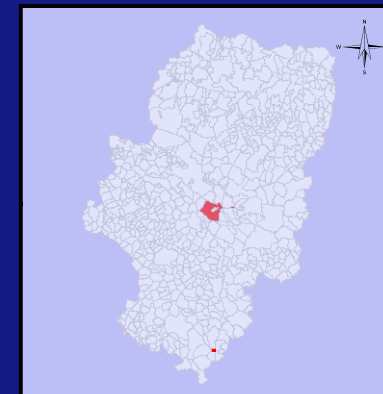

### Medidas Generales

*La concesión de licencia de obras y autorizaciones municipales de proyectos a ejecutar en las áreas delimitadas como yacimientos arqueológicos, estará subordinada a la obtención de **Autorización del Director General responsable de Patrimonio Cultural** relativa al proyecto en cuestión según lo establecido en la Ley 3/1999.*

### Medidas Específicas

## OBSERVACIONES E INCIDENCIAS

PLAN GENERAL DE ORDENACIÓN URBANA DE BELCHITE (ZARAGOZA)  
CATÁLOGO DE YACIMIENTOS ARQUEOLÓGICOS



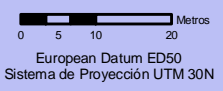
Ubicación.



Leyenda

- Yacimiento
- Zona Prospectada
- Estructura Hormigon
- trinchera
- Estructura Hidraulica
- parapeto piedra
- Muro
- Inscripcion
- Cueva
- Sillar
- Tumbas
- Pavimento

Escala 1:1.000



European Datum ED50  
Sistema de Proyección UTM 30N

TITULO DEL PLANO

1-ARQ-ZAR-022-045-041  
FOSA COMÚN I

Fecha: Octubre 2010

elaborado por:



**DELIMITACIÓN DE YACIMIENTOS ARQUEOLÓGICOS PARA SU  
INCLUSIÓN EN EL CATÁLOGO DE PGOU DE  
BELCHITE (ZARAGOZA)**



*Ficha de Bienes Arqueológicos*

**DENOMINACIÓN**

**Código del Yacimiento** 1-ARQ-ZAR-022-045-042 **Nombre del Yacimiento** FOSA COMÚN II.  
**Topónimos Asociados** El Trujal

**LOCALIZACIÓN**

**Provincia** ZARAGOZA **Municipio** BELCHITE  
**Comarca** CAMPO DE BELCHITE **Localidad** BELCHITE

**Emplazamiento urbano**  
8548701XL8784H0001YR

**Emplazamiento rústico**

Polígono	Parcela	Polígono	Parcela

**Titularidad** Publica



**PROTECCIÓN**

**Grado de Protección** Área arqueológica urbana  
**Protección (Ley 3/1999)** Yacimiento arqueológico  
**Calificación del Suelo** Urbano